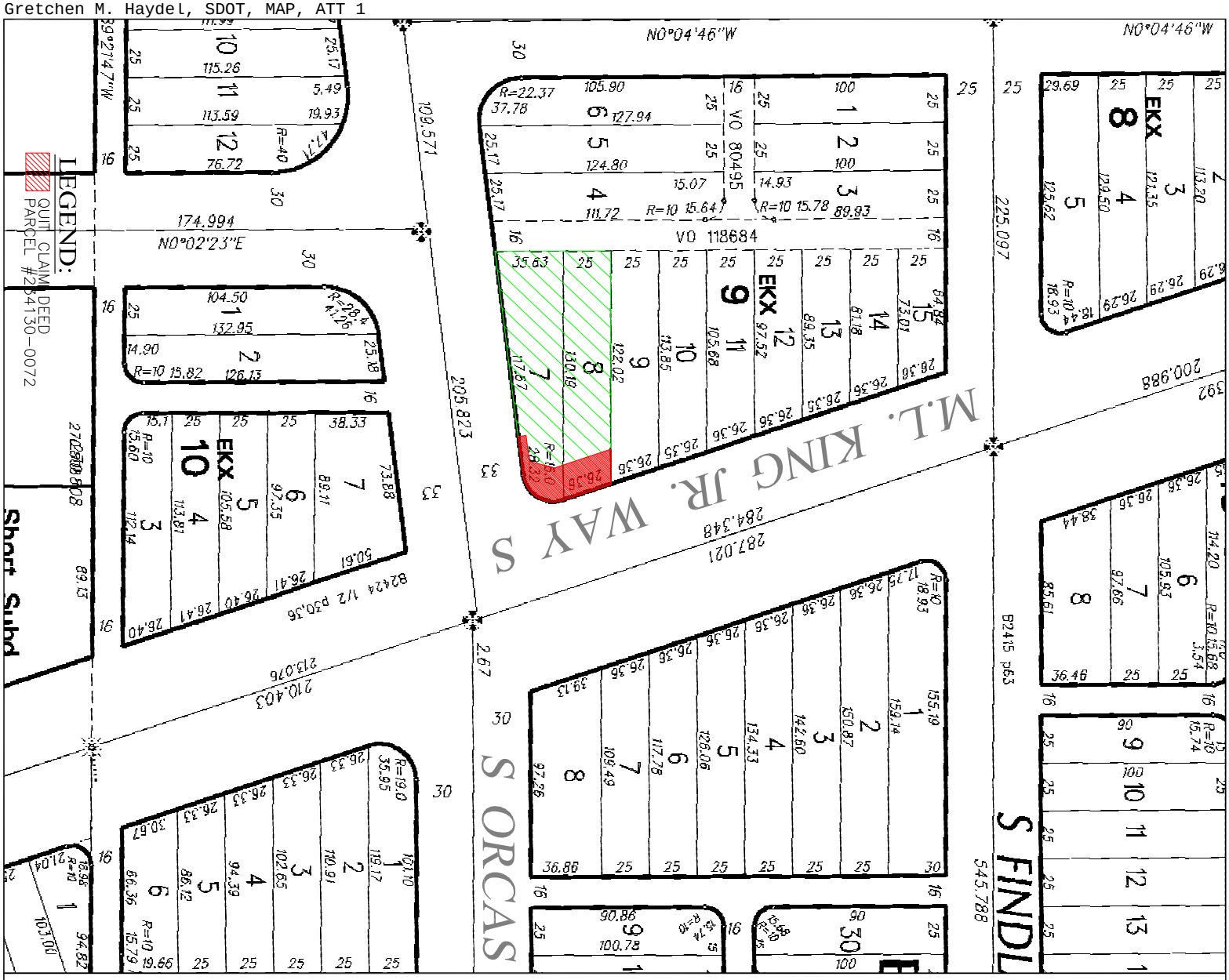
LEGEND:
QUIT CLAIM DEED
PARCEL #234130-0072
M.L. KING JR. WAY S
S ORCAS
S FINDL
Short Subd
N0°04'46"W
N0°02'23"E
174.994
109.571
205.823
225.097
200.988
284.348
287.021
210.403
215.076
545.788
VO 118684
VO 80495
B2424 1/2 p30,36
B2415 p63

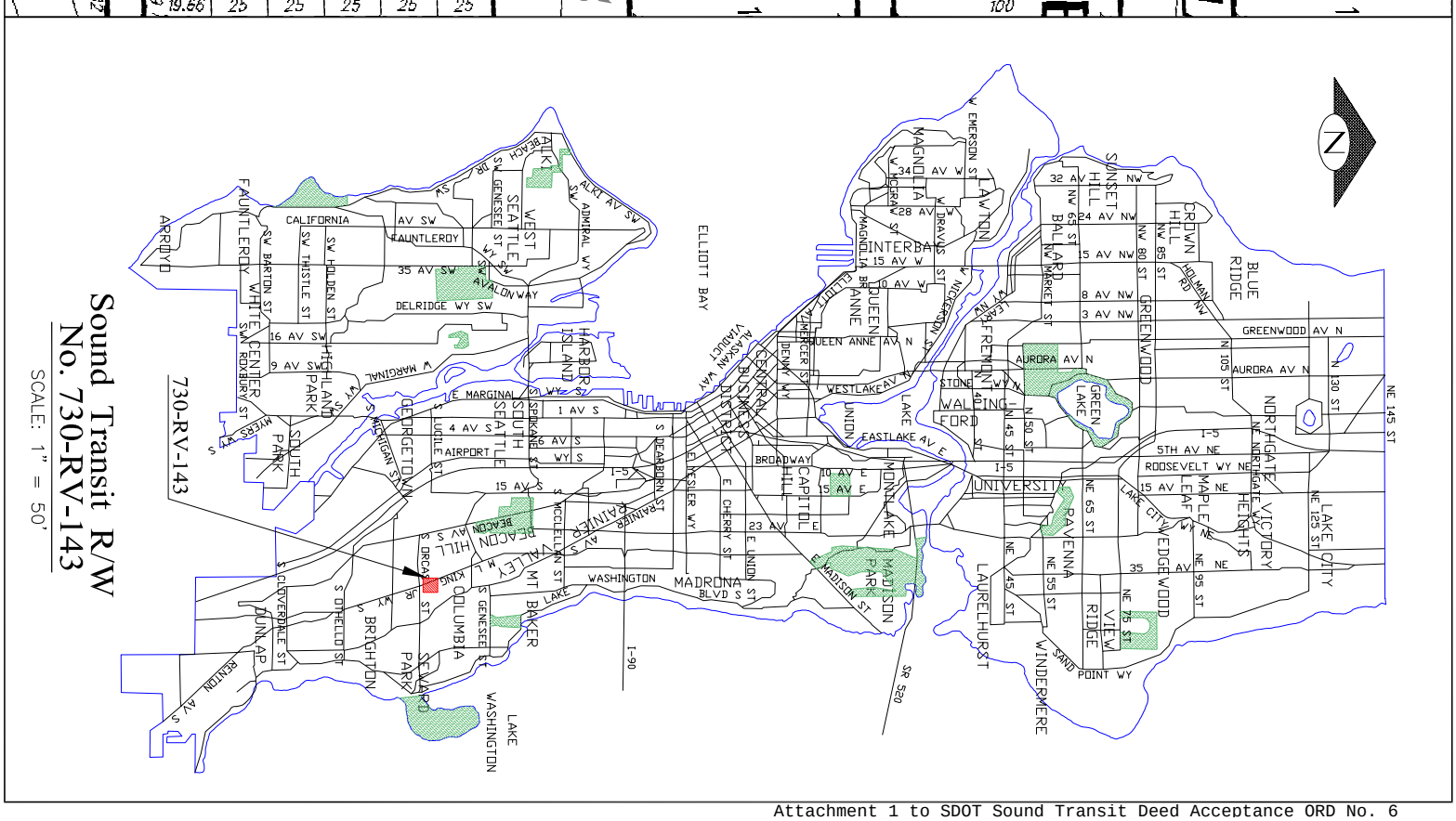
Sound Transit R/W
No. 730-RV-143
SCALE: 1" = 50'
730-RV-143
ELLIOTT BAY
ARROYO
FAUNTLEROY
CALIFORNIA
DELRIDGE
HIGHLAND PARK
SOUTH PARK
GEORGETOWN
HARBOR ISLAND
SOUTH SEATTLE
BEACON HILL
RAINIER VALLEY
COLUMBIA
MT BAKER
SEWARD PARK
BRIGHTON
DUNLAP
LAKE WASHINGTON
MADRONA
CAPITOL HILL
MONTLAKE
MADISON PARK
UNIVERSITY
RAVENNA
LAURELHURST
WINDERMERE
VIEW RIDGE
WEDGEWOOD
LAKE CITY
NORTHGATE
VICTORY HEIGHTS
MAPLE LEAF
GREEN LAKE
FREMONT
WALLINGFORD
QUEEN ANNE
INTERBAY
MAGNOLIA
LAWTON
SUNSET HILL
CROWN HILL
BLUE RIDGE
GREENWOOD
BALLARD
WEST SEATTLE
ALKI
I-90
SR 520
I-5

LEGEND:
DEED FOR STREET PARCEL #2341300-0145
Short Subd
PARCEL A
AO 97885
VO 80495
VO 118684
VO 108558
EKX
GTF
S ORCAS S
KING JR. WAY S
174.994
N0°02'23"E
205.823
109.571
220.31(SP)
210.403
215.076
284.348
281.021
533.29
554.48
N18°07'53"W
CO 30673
824.24 1/2 P30,36

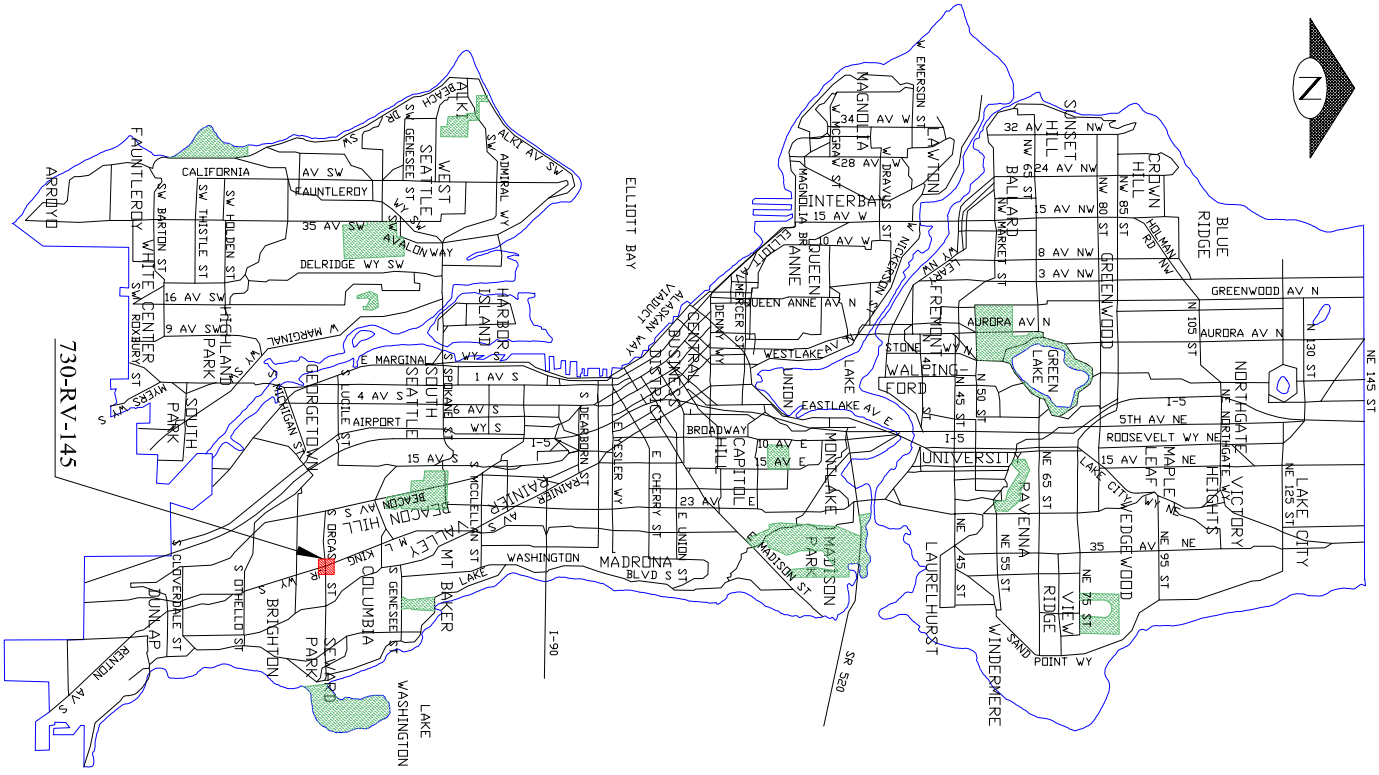
Sound Transit R/W
No. 730-RV-145
SCALE: 1" = 50'
730-RV-145
N
ELLIOTT BAY
LAKE WASHINGTON
SEATTLE
WEST SEATTLE
HARBOR ISLAND
SOUTH SEATTLE
GEORGETOWN
SOUTH PARK
BEACON HILL
MT BAKER
DUNLAP
COLUMBIA CITY
RAINIER BEACH
DOWNTOWN
CAPITOL HILL
MADRONA
MADISON PARK
INTERBAY
MAGNOLIA
QUEEN ANNE
LAWTON
FREMONT
WALLINGFORD
UNIVERSITY
RAVENNA
LAURELHURST
SUNSET HILL
CROWN HILL
BALLARD
BLUE RIDGE
GREENWOOD
NORTHGATE
MAPLE LEAF
LAKE CITY
VICTORY HEIGHTS
EDGEWOOD
VIEW RIDGE
WINDERMERE
ARROYO
CALIFORNIA
FAUNTLEROY
WHITE CENTER
HIGHLAND PARK
DELRIDGE WY SW
35 AV SW
16 AV SW
9 AV SW
4 AV S
1 AV S
MARGINAL
AIRPORT
I-5
I-90
SR 520
WASHINGTON
MADISON
BROADWAY
EASTLAKE AV E
WESTLAKE AV N
AURORA AV N
5TH AV NE
ROOSEVELT WY NE
15 AV NE
35 AV NE
SAND POINT WY
GREENWOOD AV N
N 105 ST
NE 145 ST
NE 130 ST
NE 125 ST
NE 95 ST
NE 75 ST
NE 65 ST
NE 55 ST
NE 45 ST
N 50 ST
N 45 ST
MERCER ST
DENNY WY
JOHN ST
E UNION ST
E CHERRY ST
23 AV
MADISON ST
MARION ST
COLUMBIA ST
YESLER WY
JACKSON ST
KING ST
DEARBORN ST
RAINIER AV S
MLK JR WAY S
LAKE CITY WAY NE
HOLMAN RD NW
NW 85 ST
NW 80 ST
NW 65 ST
24 AV NW
15 AV NW
8 AV NW
3 AV NW
32 AV NW
34 AV W
28 AV W
15 AV W
10 AV W
MCGRAW ST
W DRAVUS ST
W EMERSON ST
W NICKERSON ST
FAIRVIEW AV N
LEARY WAY NW
ALASKAN WAY VIADUCT
ALASKAN WAY
BLANCHARD ST
LENORA ST
STEWART ST
PINE ST
UNION ST
SENECA ST
ALKI
ALKI AV SW
ADMIRAL WY SW
SW GENESEE ST
SW ALASKA ST
SW BEACH DR
SW BARTON ST
SW THISTLE ST
SW HOLDEN ST
SW ROXBURY ST
SW ALAVON WAY
SW MACRAE ST
W MARGINAL WY SW
MYERS WY S
S MICHIGAN ST
S DEARBORN ST
S JACKSON ST
S KING ST
S MASSACHUSETTS ST
S LANDER ST
S HANFORD ST
S LUCILE ST
S SPOKANE ST
S DIRECTIONAL AV
S MCCLELLAN ST
S ORCAS ST
S OTHELLO ST
S BRIGHTON ST
S CLOVERDALE ST
S GENESEE ST
S ALASKA ST
S ALLEY
BENTON AV S
BEACON AV S
RAINIER AV S
MLK JR WAY S
LAKE CITY WAY NE
HOLMAN RD NW
NW 85 ST
NW 80 ST
NW 65 ST
24 AV NW
15 AV NW
8 AV NW
3 AV NW
32 AV NW
34 AV W
28 AV W
15 AV W
10 AV W
MCGRAW ST
W DRAVUS ST
W EMERSON ST
W NICKERSON ST
FAIRVIEW AV N
LEARY WAY NW
ALASKAN WAY VIADUCT
ALASKAN WAY
BLANCHARD ST
LENORA ST
STEWART ST
PINE ST
UNION ST
SENECA ST

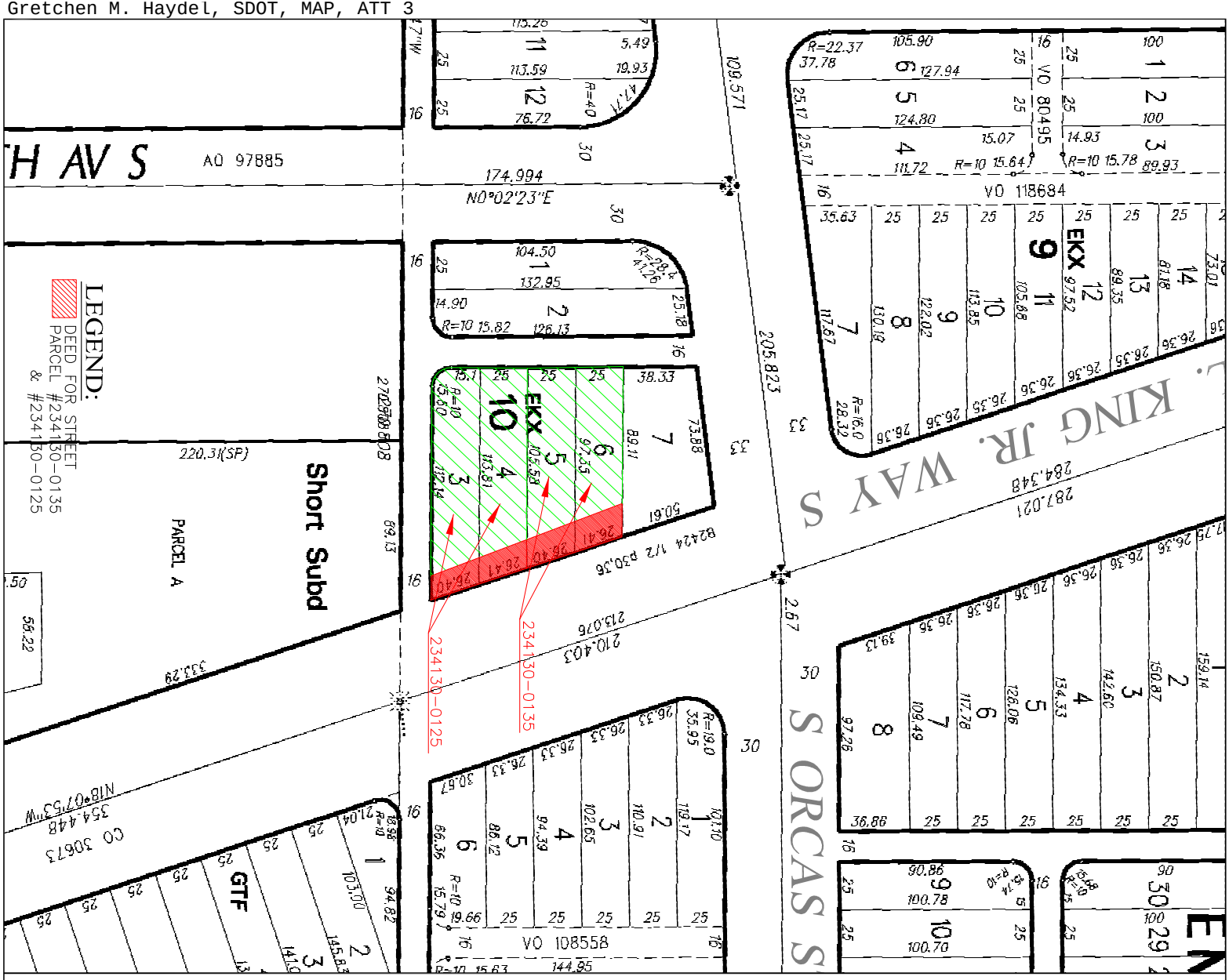
LEGEND:
DEED FOR STREET PARCEL #2341130-0135 & #2341130-0125
Short Subd
PARCEL A
EKX 10
EKX 9
GTF
VO 108558
VO 118684
S ORCAS S
KING JR. WAY S
2341130-0125
2341130-0135
AO 97885
174.994
N0°02'23"E
205.823
109.571
220.3I(SP)
210.403
215.076
284.348
281.021
533.29
554.48
N18°07'53"W
CO 30673
82424 1/2 P30,36

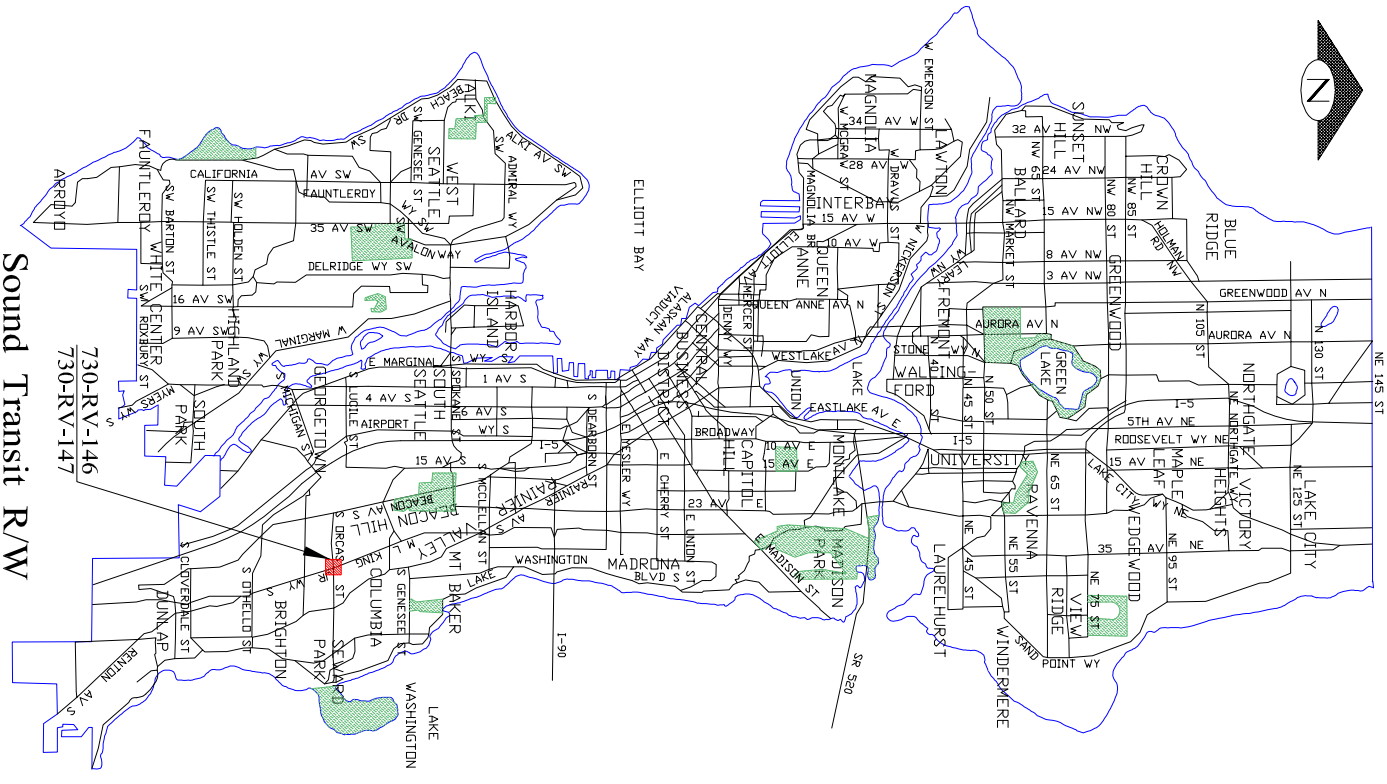
Sound Transit R/W
No. 730-RV-146
No. 730-RV-147
730-RV-146
730-RV-147
SCALE: 1" = 50'
N
ELLIOTT BAY
LAKE WASHINGTON
SEATTLE
WEST SEATTLE
HARBOR ISLAND
SOUTH SEATTLE
GEORGETOWN
SOUTH PARK
BEACON HILL
MT BAKER
DUNLAP
CENTRAL BUSINESS DISTRICT
CAPITOL HILL
MADRONA
MADISON PARK
INTERBAY
MAGNOLIA
QUEEN ANNE
LAWTON
FREMONT
WALLINGFORD
UNIVERSITY
RAVENNA
LAURELHURST
SUNSET HILL
CROWN HILL
BALLARD
BLUE RIDGE
GREENWOOD
NORTHGATE
MAPLE LEAF
LAKE CITY
VICTORY HEIGHTS
EDGEWOOD
VIEW RIDGE
WINDERMERE
SAND POINT WY
ARROYO
CALIFORNIA
FAUNTLEROY
ALKI
DELRIDGE WY SW
AVALON WAY
HIGHLAND PARK
WHITE CENTER
I-5
I-90
SR 520
AURORA AV N
GREEN LAKE
5TH AV NE
ROOSEVELT WY NE
LAKE CITY WAY NE
15 AV NW
15 AV W
15 AV E
MADISON ST
JAMES ST
CHERRY ST
E UNION ST
BROADWAY
EASTLAKE AV E
WESTLAKE AV N
QUEEN ANNE AV N
MAGNOLIA BR
W EMERSON ST
W MARGINAL WY SW
E MARGINAL WY S
AIRPORT WY S
4 AV S
1 AV S
35 AV SW
16 AV SW
9 AV SW
AV SW
SW BARTON ST
SW THISTLE ST
SW HOLDEN ST
SW ROXBURY ST
SW GENESEE ST
SW ALKI AV SW
SW ADMIRAL WY
BEACH DR SW
S MYRTLE ST
S OTHELLO ST
S CLOVERDALE ST
S BRIGHTON ST
S COLUMBIA ST
S KING ST
S JACKSON ST
S DEARBORN ST
S SPOKANE ST
S LUCILE ST
S MCCLELLAN ST
S WALKER ST
S RAINIER AV
BENTON AV S
ALASKAN WAY VIADUCT
BLANCHARD ST
LENORA ST
DENNY WY
BELL ST
CLAY ST
VIRGINIA ST
STEWART ST
PINE ST
PIKE ST
UNION ST
MADISON ST
SPRING ST
MARION ST
COLUMBIA ST
CHERRY ST
JAMES ST
JEFFERSON ST
MAIN ST
JACKSON ST
KING ST
DEARBORN ST
S MASSACHUSETTS ST
S HANFORD ST
S LANDER ST
S HOLGATE ST
S ATLANTIC ST
S MYRTLE ST
S OTHELLO ST
S CLOVERDALE ST
S BRIGHTON ST
S COLUMBIA ST
S KING ST
S JACKSON ST
S DEARBORN ST
S SPOKANE ST
S LUCILE ST
S MCCLELLAN ST
S WALKER ST
S RAINIER AV
BENTON AV S
ALASKAN WAY VIADUCT
BLANCHARD ST
LENORA ST
DENNY WY
BELL ST
CLAY ST
VIRGINIA ST
STEWART ST
PINE ST
PIKE ST
UNION ST
MADISON ST
SPRING ST
MARION ST
COLUMBIA ST
CHERRY ST
JAMES ST
JEFFERSON ST
MAIN ST
JACKSON ST
KING ST
DEARBORN ST
S MASSACHUSETTS ST
S HANFORD ST
S LANDER ST
S HOLGATE ST
S ATLANTIC ST

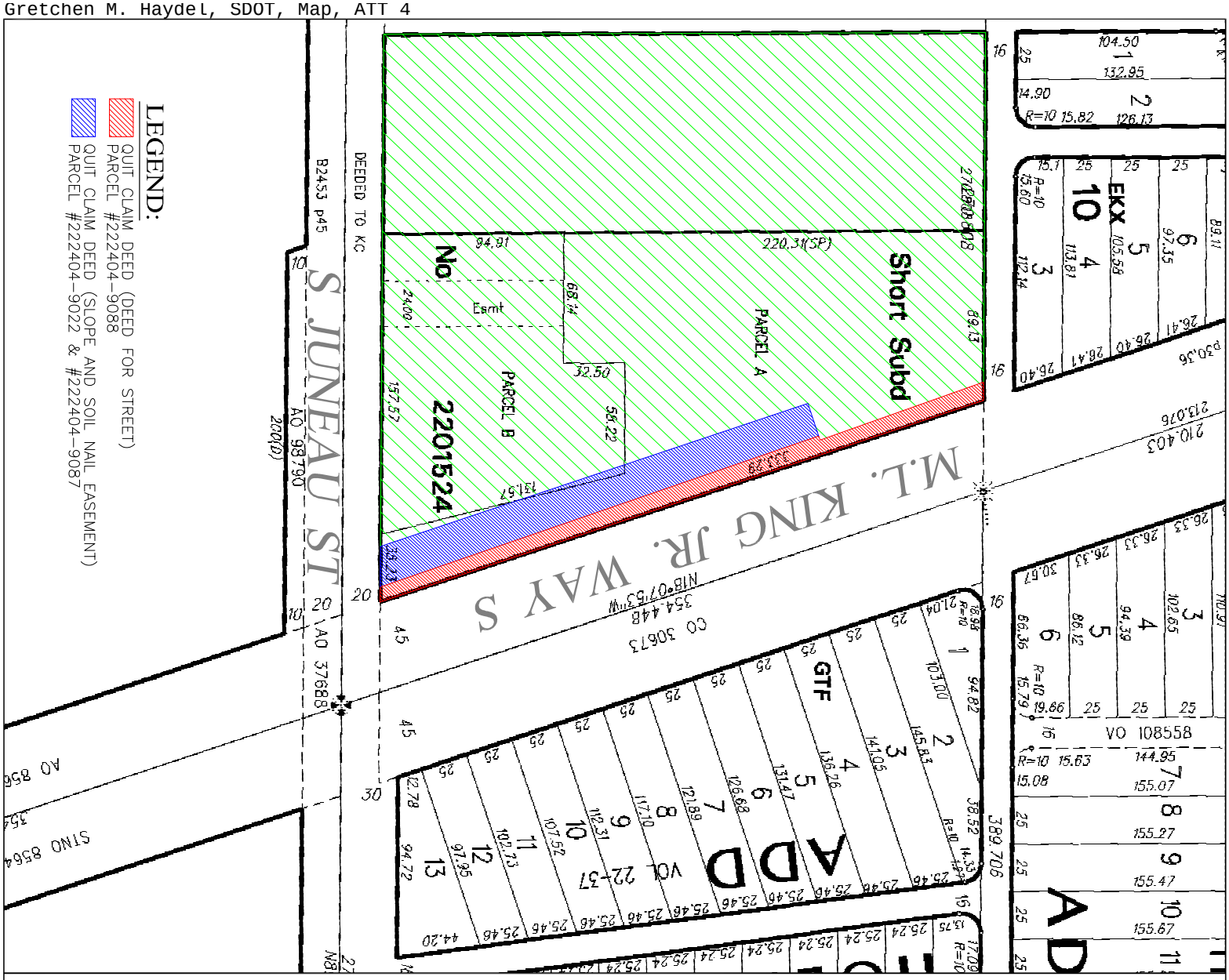

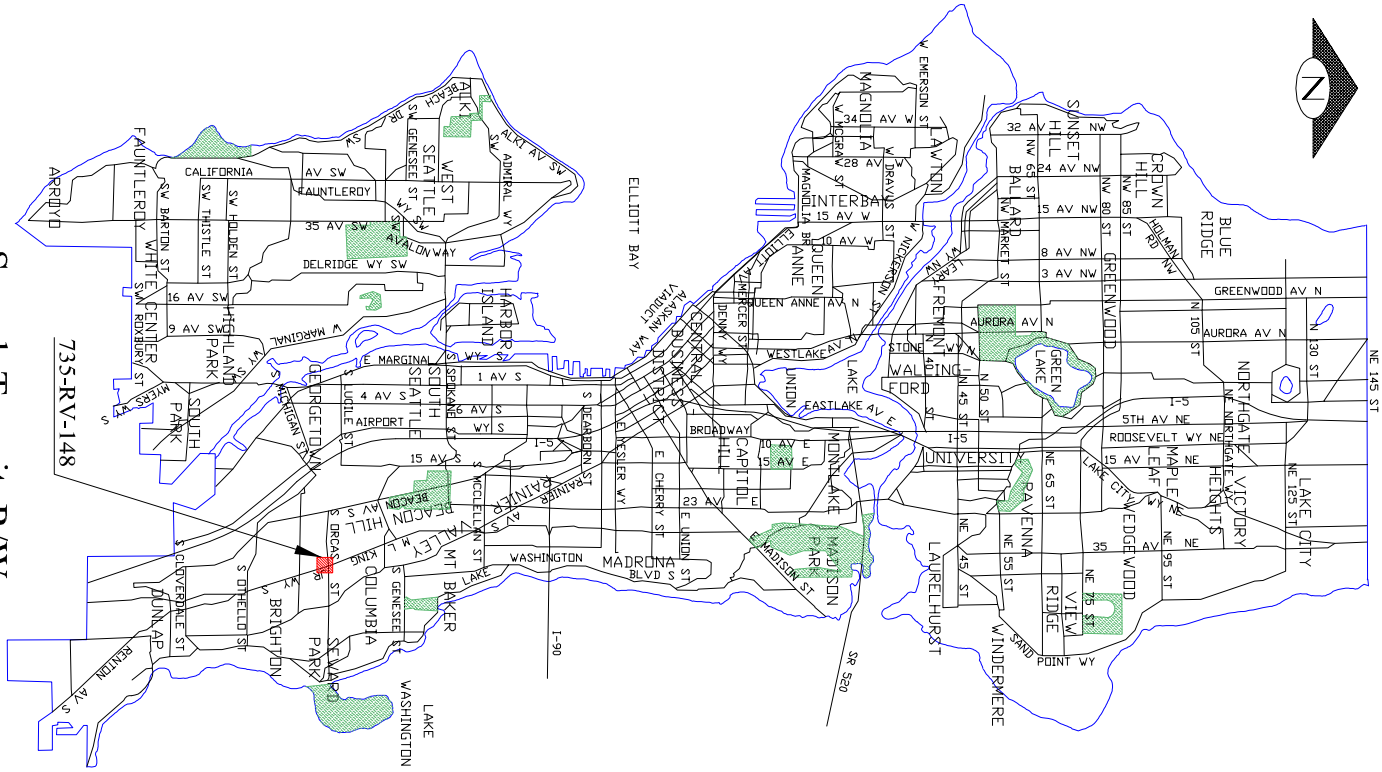

Sound Transit R/W
No. 735-RV-148

SCALE: 1" = 50'

LEGEND:
QUIT CLAIM DEED
PARCEL #222404-9088
M.L. KING JR. WAY S
S JUNEAU ST
PARCEL B
2201524
PARCEL B
2007862
PARCEL A
Short Subd
RAYMOND
ADD
36TH
MCL
AO 98790
AO 37688
STNO 85647
CO 30673
N89°59'50"W
N89°59'49"W
278.481
354.855
354.687
311.936
651.05
94.91
68.14
Esmt
24.00
157.57
131.57
35.23
105.74
44.41
107.52
102.73
97.95
94.72
104.03
107.30
110.57
100.00

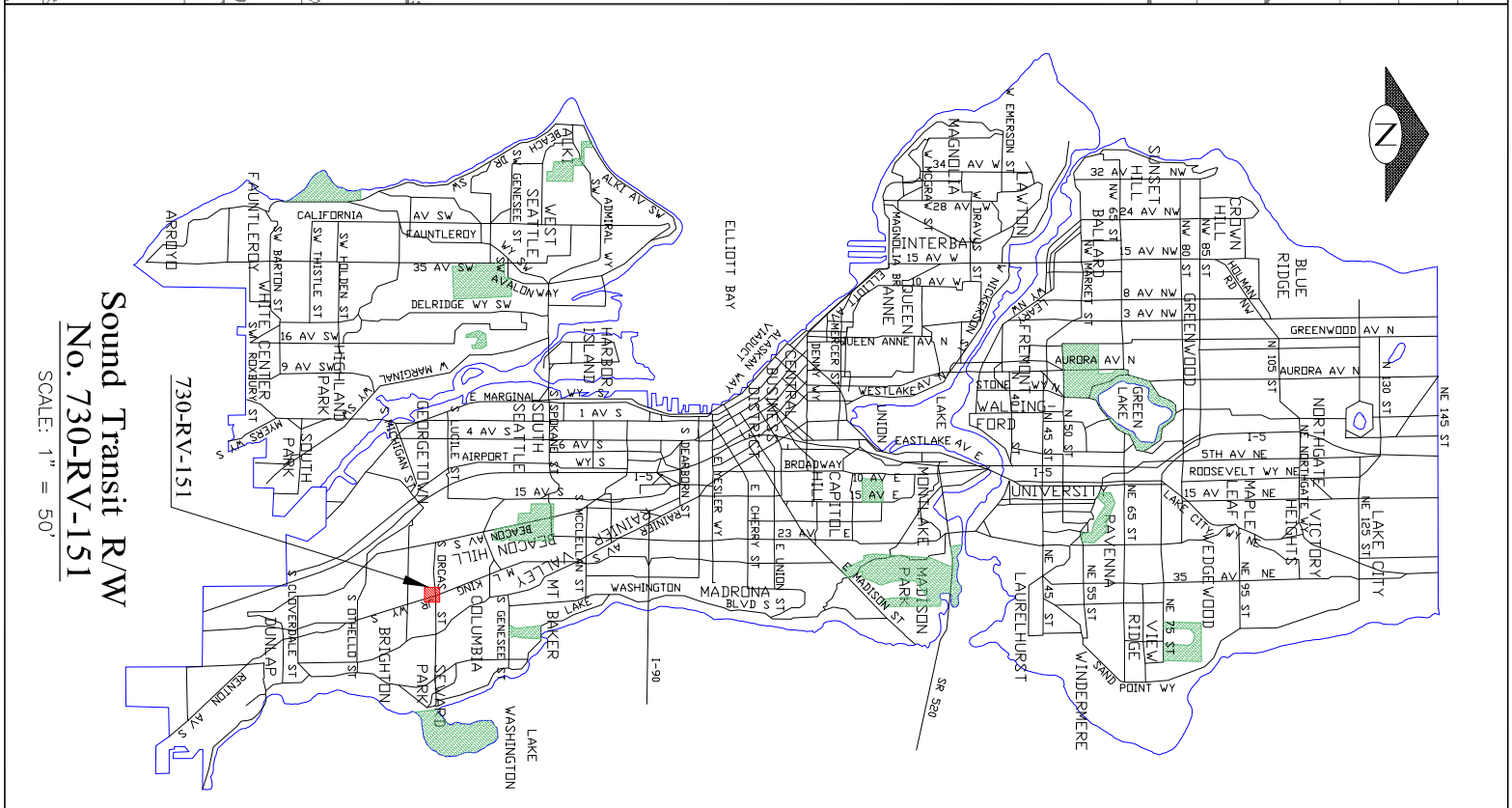
Sound Transit R/W
No. 730-RV-151
SCALE: 1" = 50'
730-RV-151
N
ELLIOTT BAY
LAKE WASHINGTON
SEATTLE
WEST SEATTLE
SOUTH SEATTLE
DOWNTOWN SEATTLE
CAPITOL HILL
QUEEN ANNE
MAGNOLIA
INTERBAY
LAWTON
BALLARD
FREMONT
WALLINGFORD
GREENWOOD
BLUE RIDGE
CROWN HILL
SUNSET HILL
GREEN LAKE
UNIVERSITY
NORTHGATE
MAPLE LEAF
RAVENNA
LAURELHURST
VICTORY HEIGHTS
LAKE CITY
VIEW RIDGE
WINDERMERE
MADRONA
MADISON PARK
LEARCH
ALKI
HARBOR ISLAND
GEORGETOWN
SOUTH PARK
BEACON HILL
MT BAKER
COLUMBIA CITY
SEWARD PARK
DUNLAP
ARROYO
FAUNTLEROY
CALIFORNIA AV SW
35 AV SW
16 AV SW
9 AV SW
DELRIDGE WY SW
HIGHLAND PARK
WHITE CENTER
AURORA AV N
GREENWOOD AV N
5TH AV NE
ROOSEVELT WY NE
I-5
I-90
SR 520
MADISON ST
JOHN ST
DENNY WY
BROADWAY
EASTLAKE AV E
WESTLAKE AV N
MERCER ST
AIRPORT
MARGINAL
WASHINGTON
SAND POINT WY

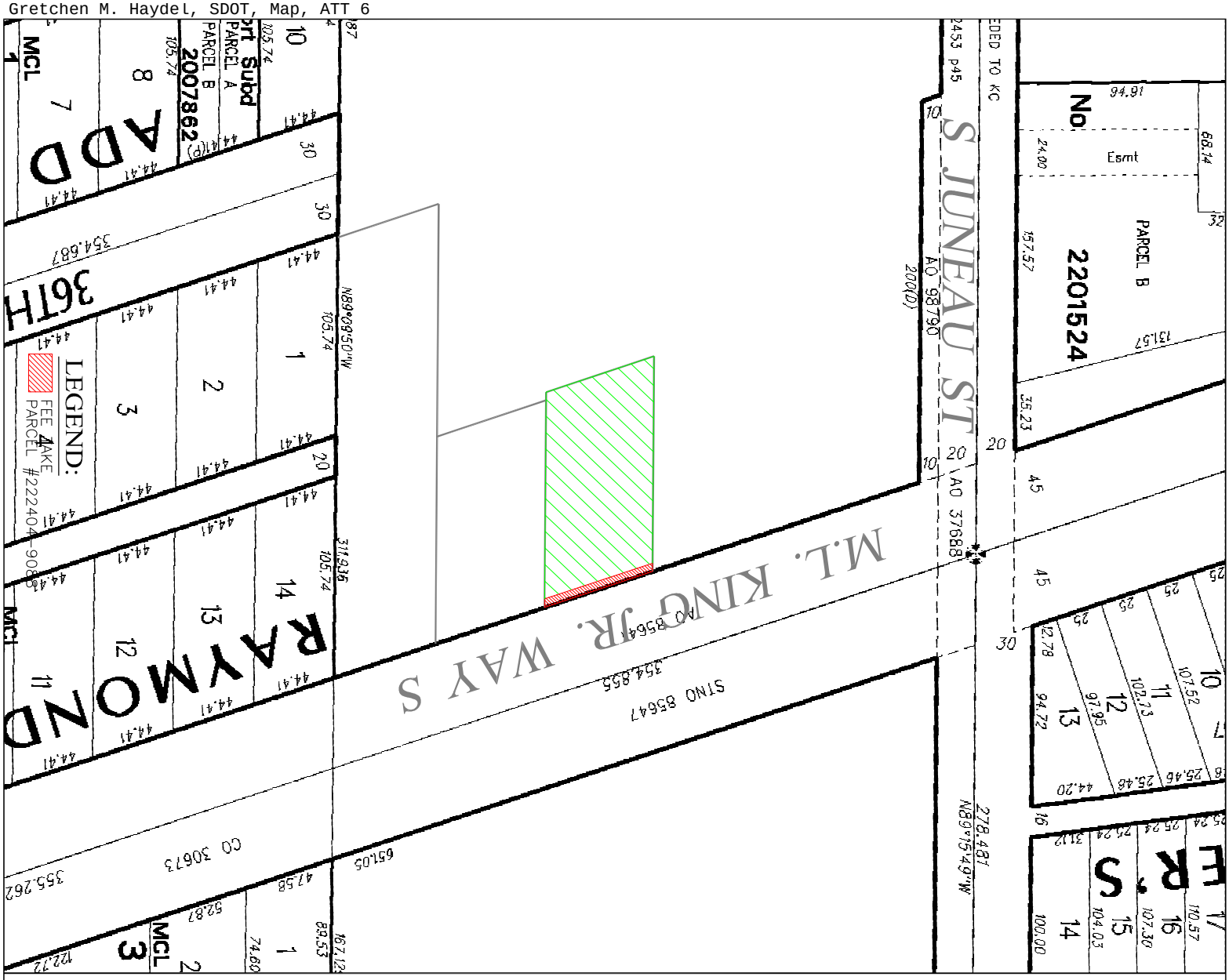

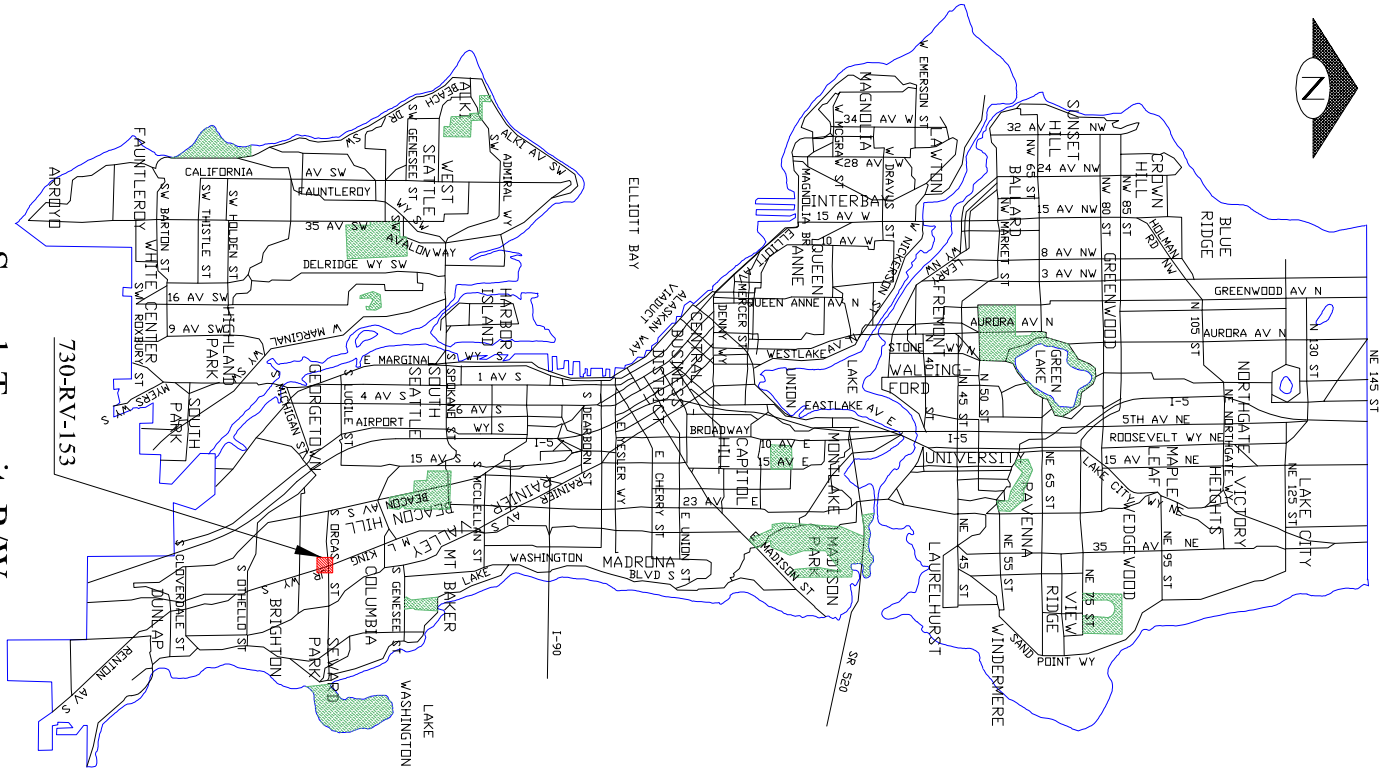

Sound Transit R/W
No. 730-RV-153
SCALE: 1" = 50'

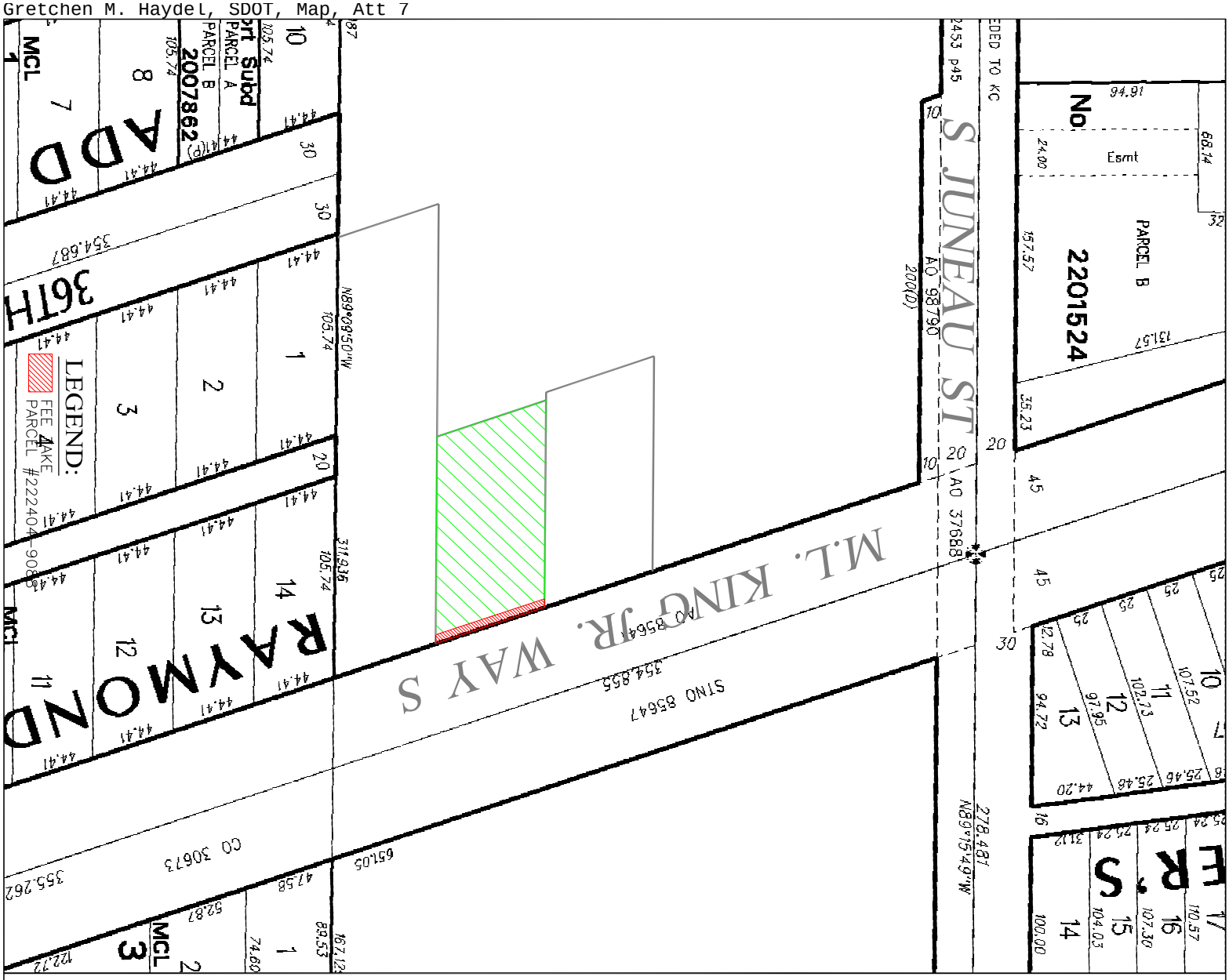

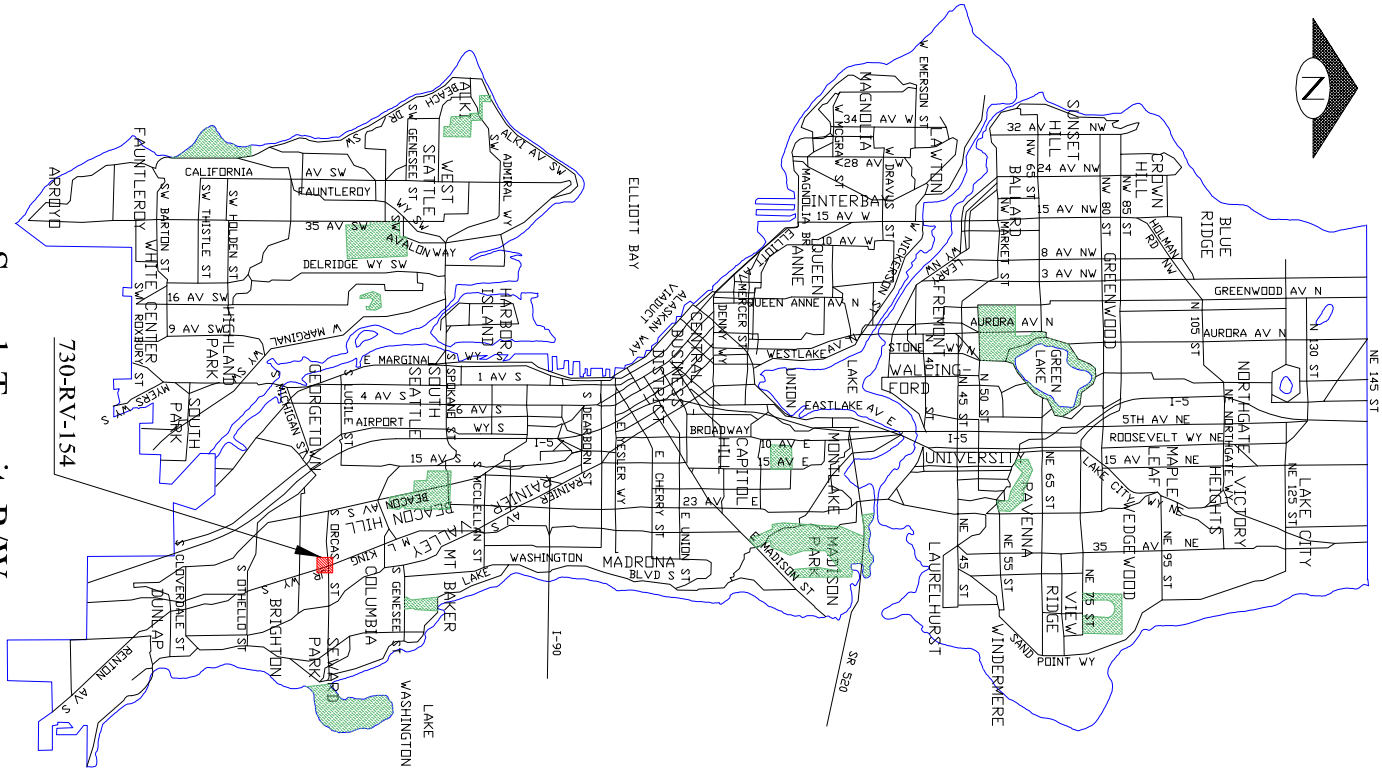

Sound Transit R/W
No. 730-RV-154
SCALE: 1" = 50'

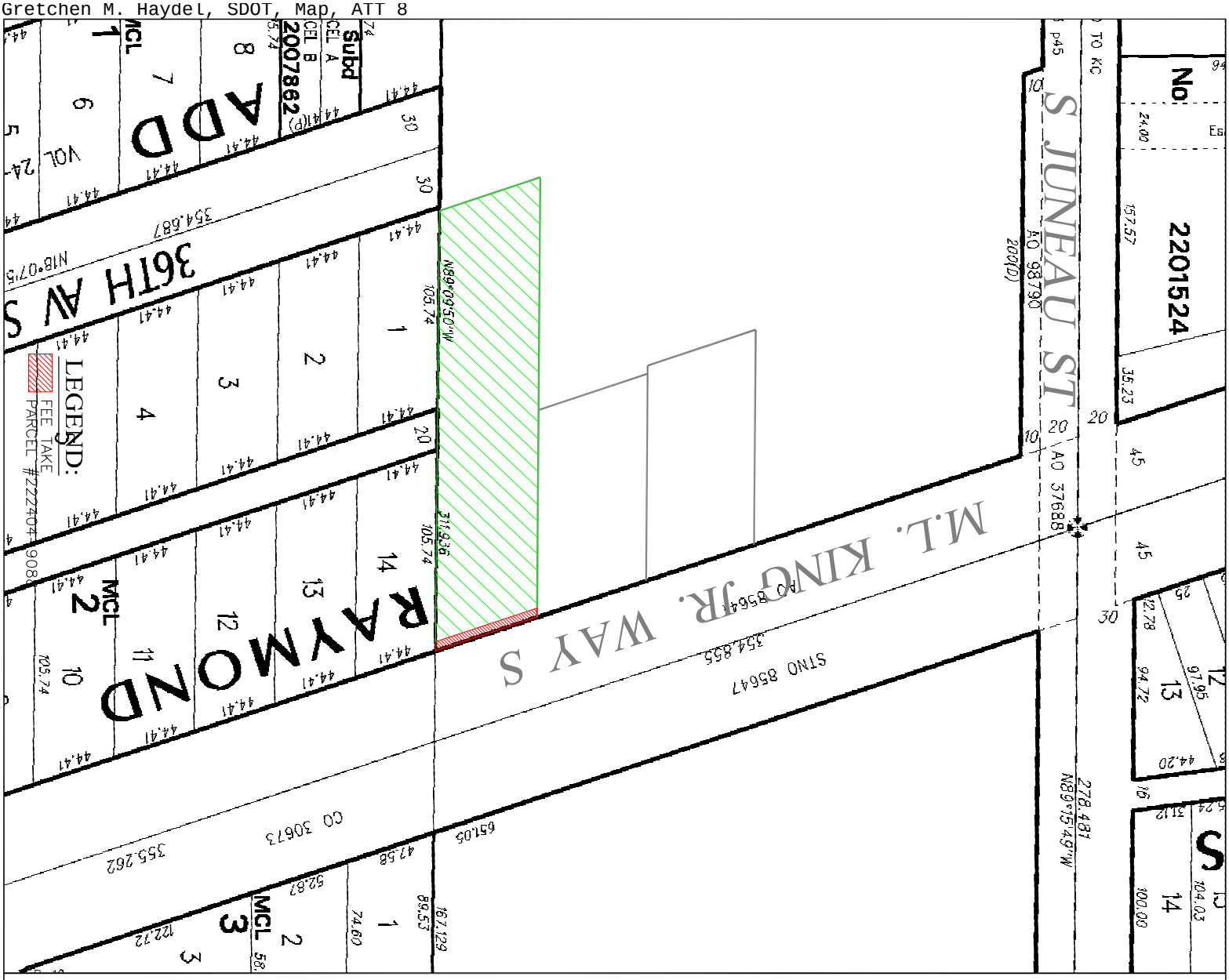
LEGEND:
FEE TAKE
PARCEL #222404-9084
S JUNEAU ST
M.L. KING JR. WAY S
36TH AV S
RAYMOND
ADD
2201524
AO 93790
AO 37688
AO 85647
CO 30673
N89°09'50"W
105.74
211.436
N89°15'49"W
278.481
354.855
355.262
651.05
167.129

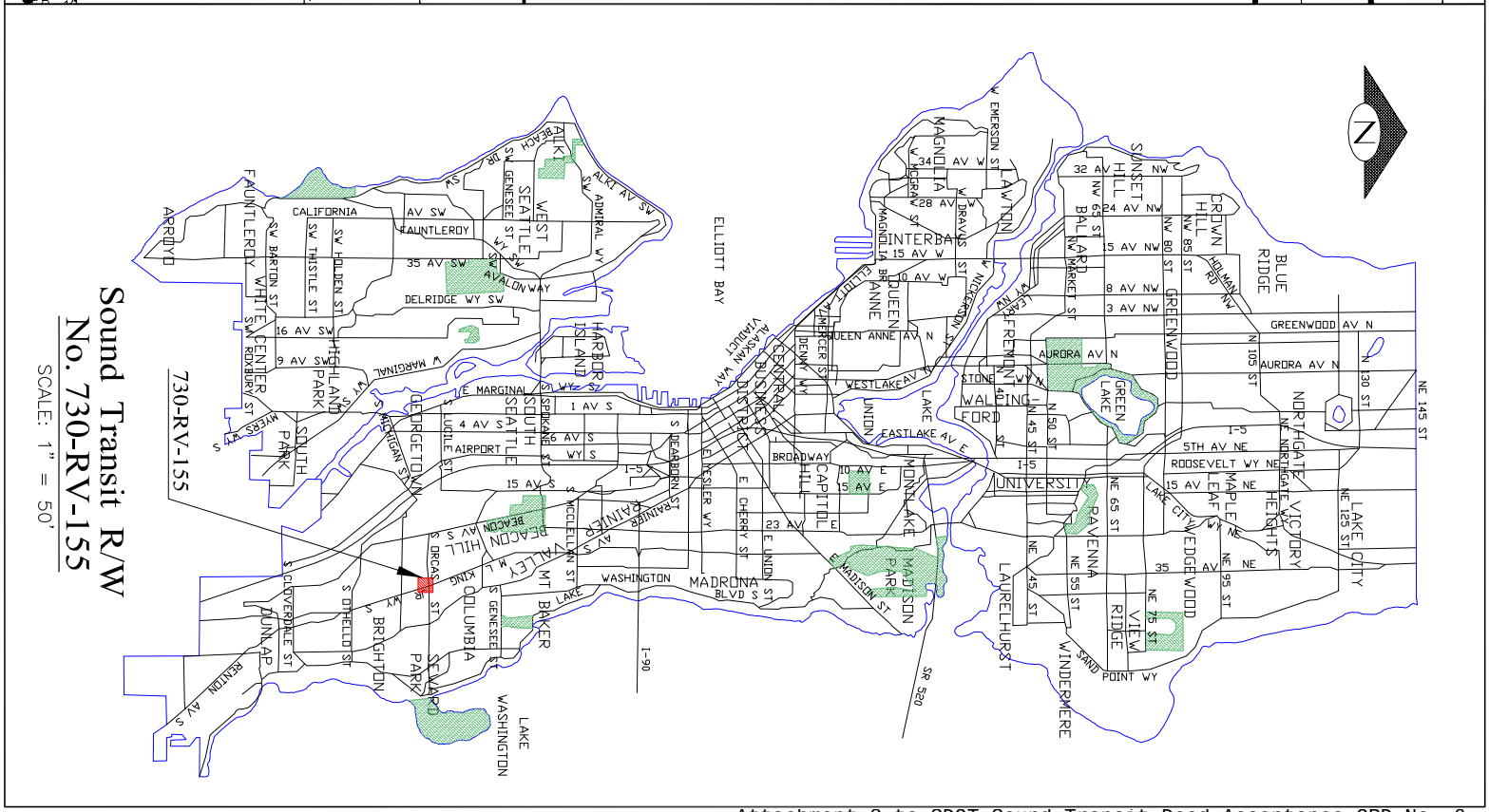
Sound Transit R/W
No. 730-RV-155
SCALE: 1" = 50'
730-RV-155
N
ELLIOTT BAY
LAKE WASHINGTON
SEATTLE
WEST SEATTLE
SOUTH SEATTLE
DOWNTOWN SEATTLE
CAPITOL HILL
QUEEN ANNE
MAGNOLIA
INTERBAY
BALLARD
FREMONT
WALLINGFORD
GREENWOOD
BLUE RIDGE
CROWN HILL
SUNSET HILL
NORTHGATE
LAKE CITY
VICTORY HEIGHTS
MAPLE LEAF
RAVENNA
LAURELHURST
WINDERMERE
MADRONA
MADISON PARK
MADISON ST
UNIVERSITY
EASTLAKE
HARBOR ISLAND
GEORGETOWN
SOUTH PARK
HIGHLAND PARK
ARROYO
FAUNTLEROY
CALIFORNIA AV SW
35 AV SW
DELRIDGE WY SW
16 AV SW
9 AV SW
4 AV S
1 AV S
15 AV S
AIRPORT
I-5
I-90
SR 520
WASHINGTON
BROADWAY
E JOHN ST
E UNION ST
E CHERRY ST
23 AV
10 AV E
15 AV E
MADISON ST
5TH AV NE
ROOSEVELT WY NE
15 AV NE
NE 65 ST
NE 55 ST
NE 45 ST
NE 95 ST
NE 125 ST
NE 145 ST
35 AV NE
AURORA AV N
N 105 ST
N 130 ST
N 50 ST
N 45 ST
GREENWOOD AV N
GREEN LAKE
WESTLAKE AV N
EASTLAKE AV E
QUEEN ANNE AV N
15 AV W
10 AV W
3 AV NW
8 AV NW
15 AV NW
24 AV NW
32 AV NW
NW 65 ST
NW 80 ST
NW 85 ST
W EMERSON ST
W NICKERSON ST
W MCGRAW ST
W DRAVUS ST
W COMMODORE WAY
W GALER ST
W HARRISON ST
W MERCER ST
W ROY ST
W MARGINAL WY SW
SW ADMIRAL WY
SW GENESEE ST
SW ALASKA ST
SW BARTON ST
SW THISTLE ST
SW HOLDEN ST
SW ROXBURY ST
SW AVALON WAY
SW MYERS WY
S MARGINAL WY
S SPOKANE ST
S LUCILE ST
S MICHIGAN ST
S DEARBORN ST
S JACKSON ST
S KING ST
S MAIN ST
S JUDKINS ST
S DAKOTA ST
S BRIGHTON ST
S OTHELLO ST
S CLOVERDALE ST
S LANDER ST
S MCCLELLAN ST
S WALKER ST
S BEACON AV S
BEACON HILL
MT BAKER
COLUMBIA CITY
SEWARD PARK
DUNLAP
BENTON AV S
ALKI
ALKI BEACH DR SW
ALKI AV SW
ALASKAN WAY VIADUCT
ALASKAN WAY
BLANCHARD ST
BELL ST
BATTERY ST
BATTERY ST TUNNEL
CLAY ST
DENNY WY
DENNY WY
ELLIOTT AV
ELLIOTT BR
WESTLAKE AV
FAIRVIEW AV N
BOYER AV E
MINOR AV E
BOYLSTON AV E
MARTIN LUTHER KING JR WAY S
RAINIER AV S
RAINIER PL S
LAKE WASHINGTON BLVD S
LAKE WASHINGTON BLVD
LAKE CITY WAY NE
HOLMAN RD NW
NW MARKET ST
NW NORCROFT
SAND POINT WY
VIEW RIDGE
EDGEWOOD
MAPLE LEAF
NORTHGATE
VICTORY HEIGHTS
LAKE CITY
LAURELHURST
WINDERMERE
MADRONA
MADISON PARK
MADISON ST
UNIVERSITY
EASTLAKE
HARBOR ISLAND
GEORGETOWN
SOUTH PARK
HIGHLAND PARK
ARROYO
FAUNTLEROY
CALIFORNIA AV SW
35 AV SW
DELRIDGE WY SW
16 AV SW
9 AV SW
4 AV S
1 AV S
15 AV S
AIRPORT
I-5
I-90
SR 520
WASHINGTON
BROADWAY
E JOHN ST
E UNION ST
E CHERRY ST
23 AV
10 AV E
15 AV E
MADISON ST
5TH AV NE
ROOSEVELT WY NE
15 AV NE
NE 65 ST
NE 55 ST
NE 45 ST
NE 95 ST
NE 125 ST
NE 145 ST
35 AV NE
AURORA AV N
N 105 ST
N 130 ST
N 50 ST
N 45 ST
GREENWOOD AV N
GREEN LAKE
WESTLAKE AV N
EASTLAKE AV E
QUEEN ANNE AV N
15 AV W
10 AV W
3 AV NW
8 AV NW
15 AV NW
24 AV NW
32 AV NW
NW 65 ST
NW 80 ST
NW 85 ST
W EMERSON ST
W NICKERSON ST
W MCGRAW ST
W DRAVUS ST
W COMMODORE WAY
W GALER ST
W HARRISON ST
W MERCER ST
W ROY ST
W MARGINAL WY SW
SW ADMIRAL WY
SW GENESEE ST
SW ALASKA ST
SW BARTON ST
SW THISTLE ST
SW HOLDEN ST
SW ROXBURY ST
SW AVALON WAY
SW MYERS WY
S MARGINAL WY
S SPOKANE ST
S LUCILE ST
S MICHIGAN ST
S DEARBORN ST
S JACKSON ST
S KING ST
S MAIN ST
S JUDKINS ST
S DAKOTA ST
S BRIGHTON ST
S OTHELLO ST
S CLOVERDALE ST
S LANDER ST
S MCCLELLAN ST
S WALKER ST
S BEACON AV S
BEACON HILL
MT BAKER
COLUMBIA CITY
SEWARD PARK
DUNLAP
BENTON AV S
ALKI
ALKI BEACH DR SW
ALKI AV SW
ALASKAN WAY VIADUCT
ALASKAN WAY
BLANCHARD ST
BELL ST
BATTERY ST
BATTERY ST TUNNEL
CLAY ST
DENNY WY
DENNY WY
ELLIOTT AV
ELLIOTT BR
WESTLAKE AV
FAIRVIEW AV N
BOYER AV E
MINOR AV E
BOYLSTON AV E
MARTIN LUTHER KING JR WAY S
RAINIER AV S
RAINIER PL S
LAKE WASHINGTON BLVD S
LAKE WASHINGTON BLVD
LAKE CITY WAY NE
HOLMAN RD NW
NW MARKET ST
NW NORCROFT
SAND POINT WY
VIEW RIDGE
EDGEWOOD
MAPLE LEAF
NORTHGATE
VICTORY HEIGHTS
LAKE CITY

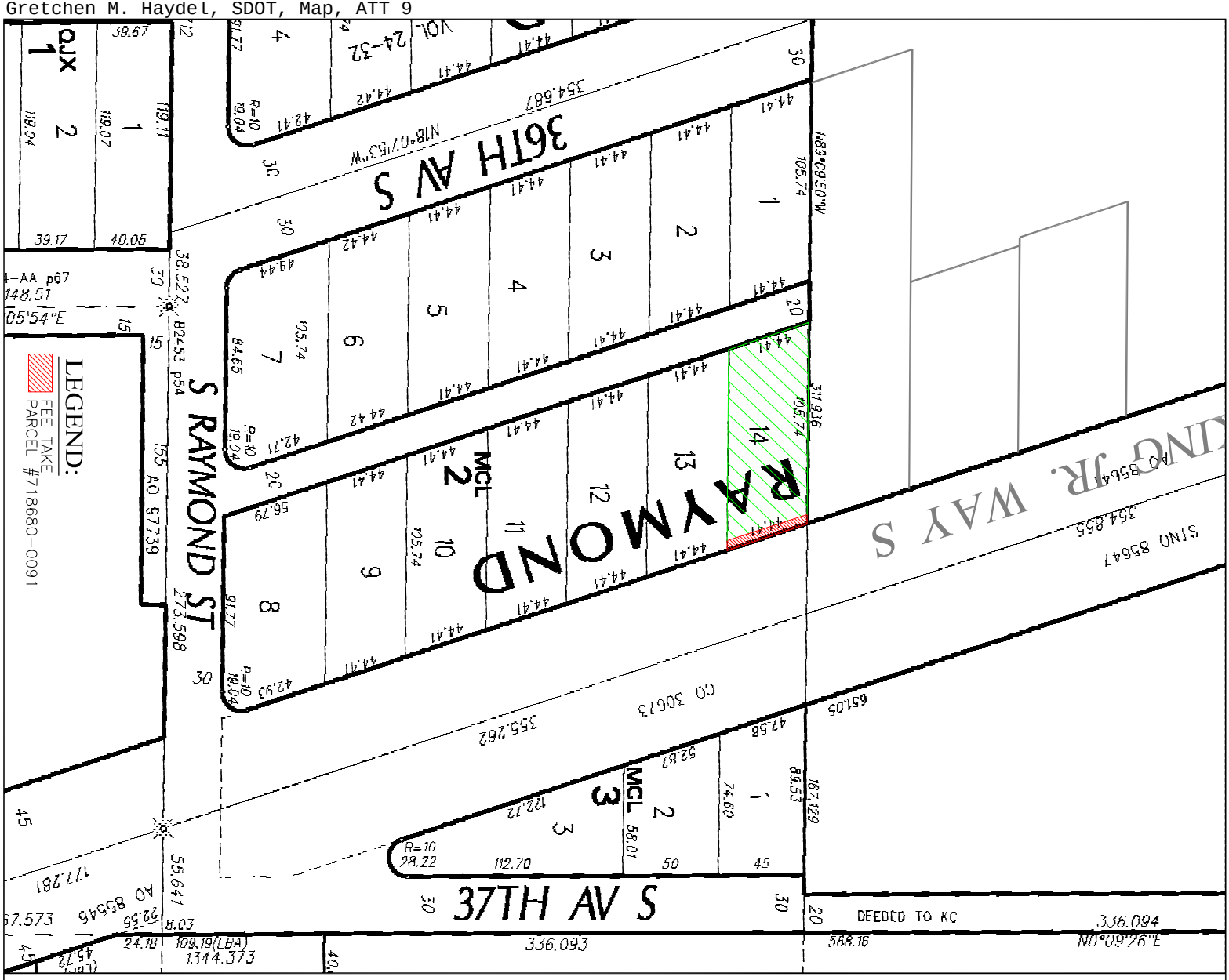
LEGEND:
FEE TAKE
PARCEL #718680-0091
36TH AV S
S RAYMOND ST
RAYMOND
37TH AV S
DEEDED TO KC
MCL 2
MCL 3
S 37TH WAY S
N83°09'50"W
105.74
336.093
568.16
N0°09'26"E
336.094

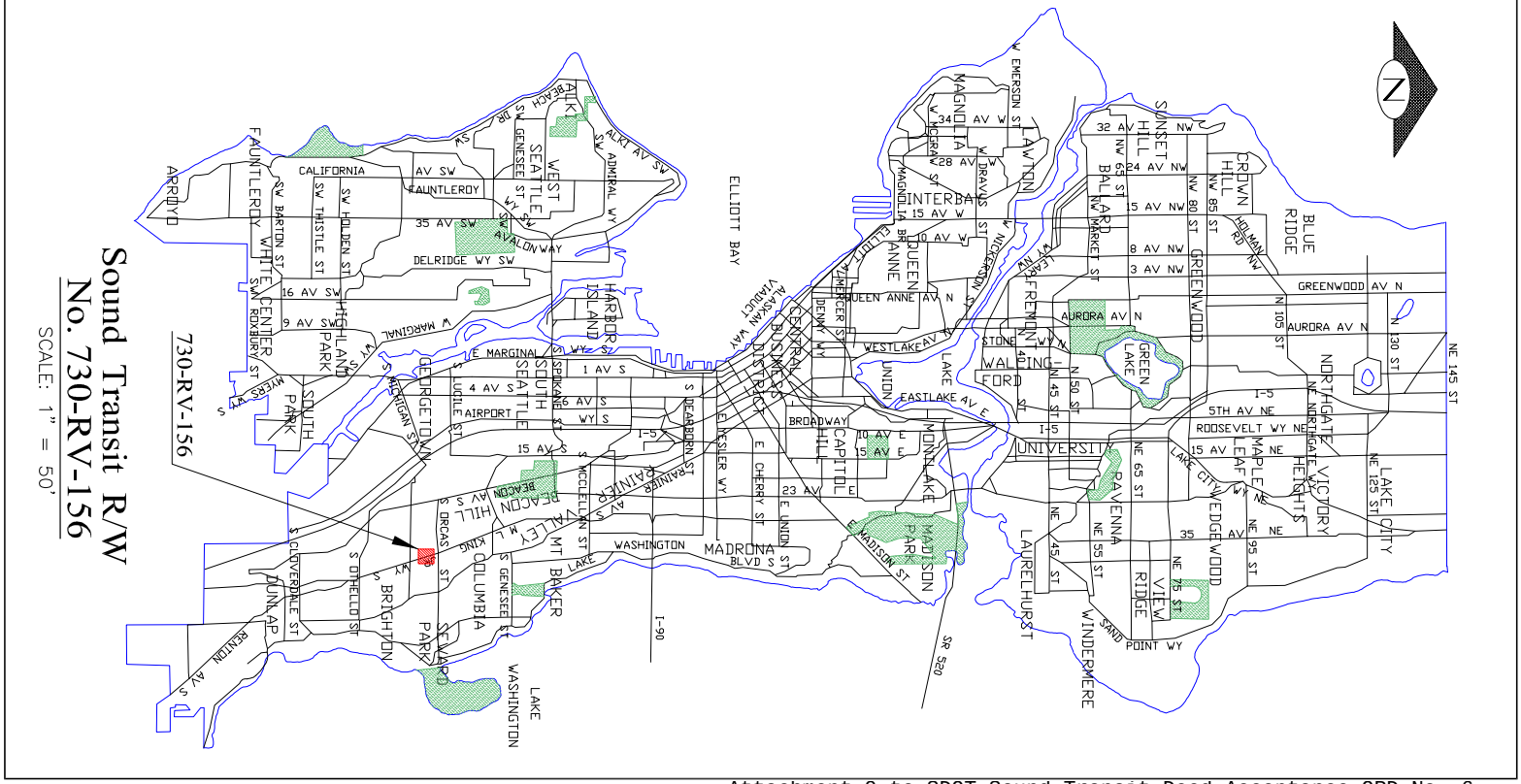
Sound Transit R/W
No. 730-RV-156
SCALE: 1" = 50'
730-RV-156
N
ELLIOTT BAY
LAKE WASHINGTON
I-5
I-90
SR 520
SEATTLE
WEST SEATTLE
SOUTH SEATTLE
HARBOR ISLAND
GEORGETOWN
SOUTH PARK
BEACON HILL
MT BAKER
CENTRAL BUSINESS DISTRICT
CAPITOL HILL
MADRONA
MADISON PARK
MADISON ST
INTERBAY
MAGNOLIA
QUEEN ANNE
LAWTON
FREMONT
WALLINGFORD
UNIVERSITY
RAVENNA
LAURELHURST
WINDERMERE
SUNSET HILL
CROWN HILL
BALLARD
GREENWOOD
BLUE RIDGE
NORTHGATE
MAPLE LEAF
VICTORY HEIGHTS
LAKE CITY
VIEW RIDGE
EDGEWOOD
ALKI
ALKI AV SW
ADMIRAL WY SW
CALIFORNIA AV SW
FAUNTLEROY
DELRIDGE WY SW
35 AV SW
16 AV SW
9 AV SW
HIGHLAND PARK
SOUTH PARK
AIRPORT
1 AV S
4 AV S
6 AV S
15 AV S
BROADWAY
10 AV E
15 AV E
23 AV
E UNION ST
E CHERRY ST
WASHINGTON
MADRONA BLVD
MCCLELLAN ST
RAINIER AV S
MLK JR WAY S
LAKE WASHINGTON BLVD
S COLUMBIA ST
S GENESEE ST
S BRIGHTON ST
S OTHELLO ST
S CLOVERDALE ST
BENTON AV S
DUNLAP
SEWARD PARK
ARROYO
W MARGINAL WY SW
E MARGINAL WY S
ALASKAN WAY
ALASKAN WAY VIADUCT
ELLIOTT AV W
W EMERSON ST
W NICKERSON ST
W MCGRAW ST
W DRAVUS ST
34 AV W
28 AV W
15 AV W
10 AV W
QUEEN ANNE AV N
WESTLAKE AV N
EASTLAKE AV E
STONE WY N
DENNY WY
AURORA AV N
N 105 ST
N 130 ST
N 145 ST
N 50 ST
N 45 ST
5TH AV NE
ROOSEVELT WY NE
15 AV NE
NE 65 ST
NE 55 ST
NE 45 ST
NE 75 ST
NE 95 ST
NE 125 ST
35 AV NE
LAKE CITY WY NE
NE NORTHGATE WY
32 AV NW
24 AV NW
15 AV NW
8 AV NW
3 AV NW
NW 65 ST
NW 80 ST
NW 85 ST
GREENWOOD AV N
HOLMAN RD NW
MARKET ST
LEARY WAY NW
GREEN LAKE
SAND POINT WY

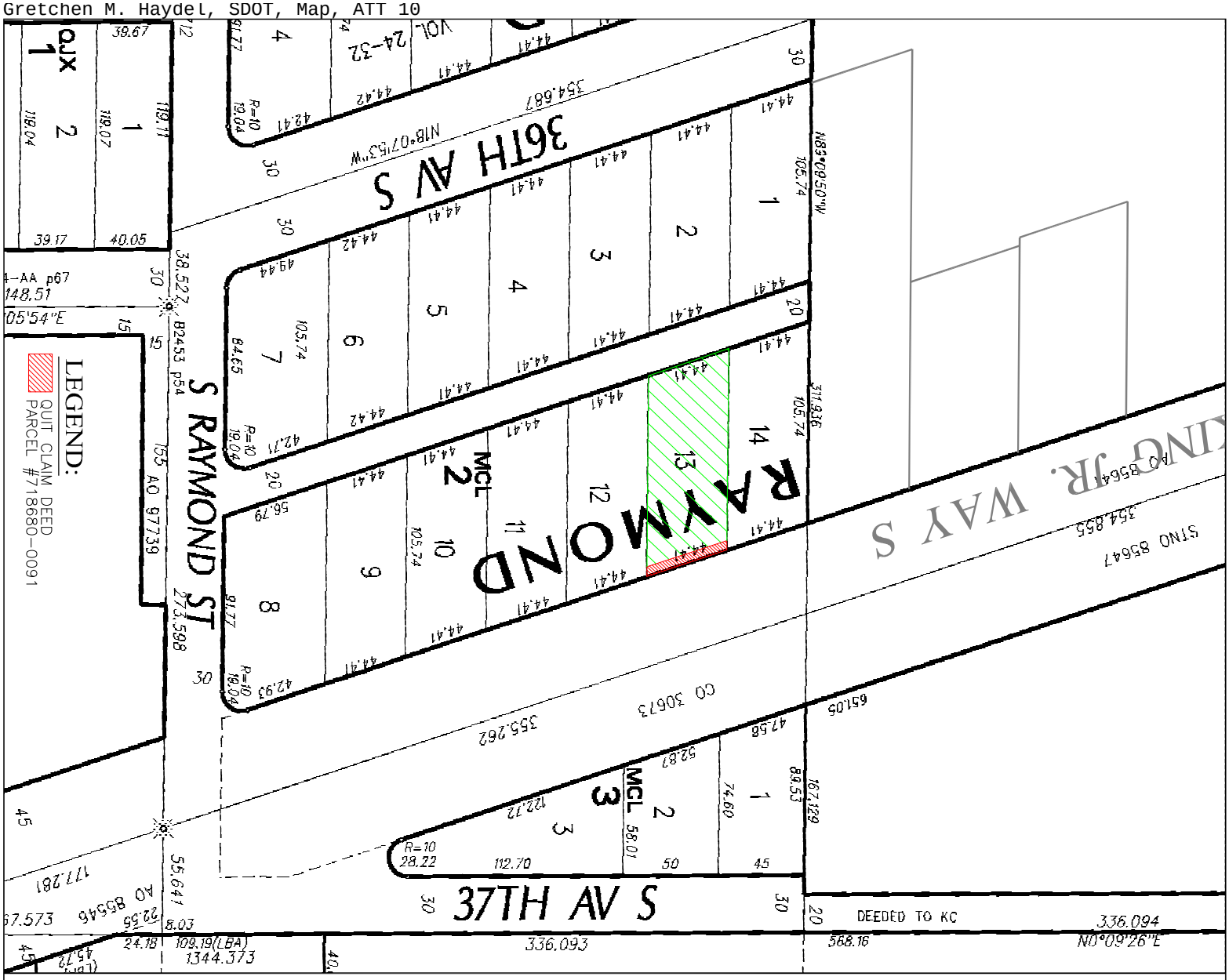
LEGEND:
QUIT CLAIM DEED
PARCEL #718680-0091
36TH AV S
S RAYMOND ST
RAYMOND
MCL 2
MCL 3
37TH AV S
DEEDED TO KC
S 37TH WAY S
N83°09'50"W
105.74
311.936
554.855
555.262
336.093
336.094
N0°09'26"E
568.16
273.598
177.281
109.19(LBA)
1344.373
AO 8564?
AO 8554?
AO 9773?
CO 30673

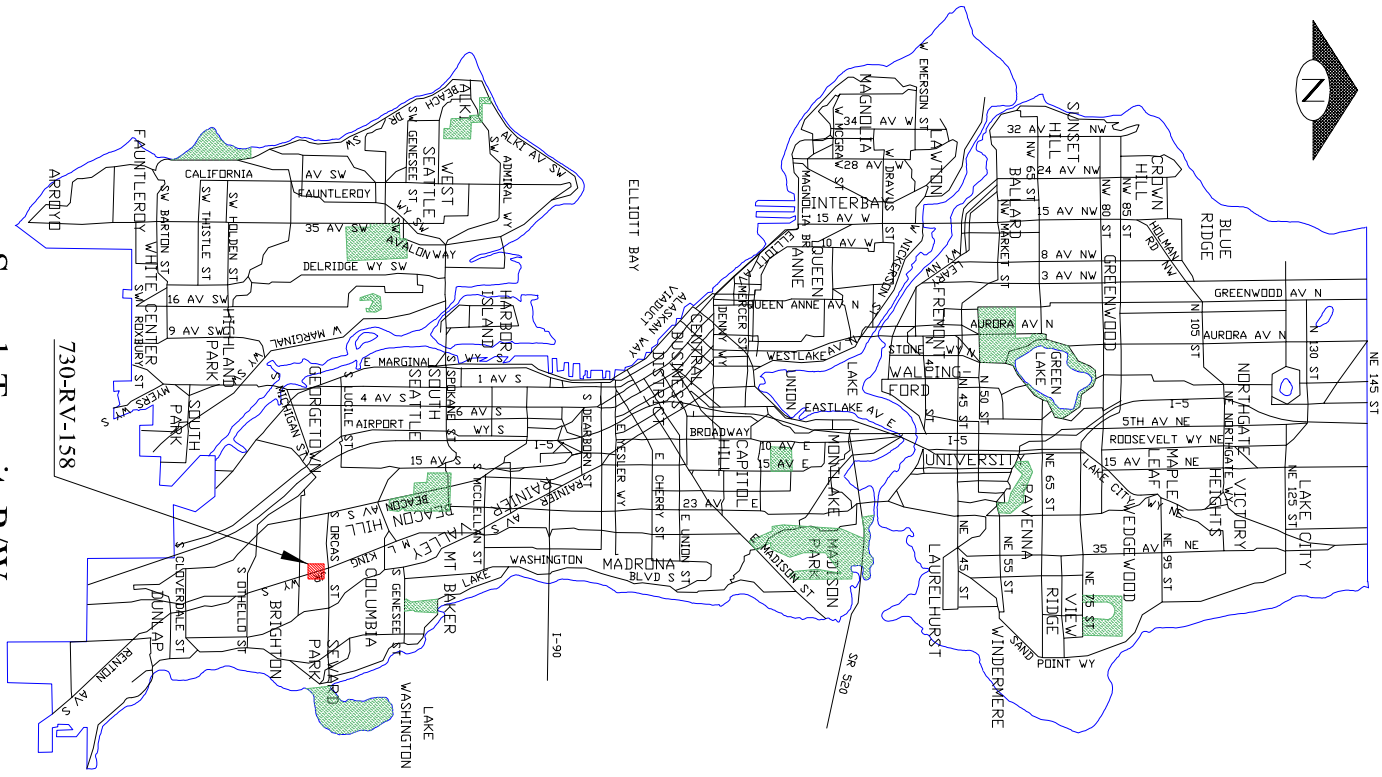
Sound Transit R/W
No. 730-RV-158
SCALE: 1" = 50'
730-RV-158
ELLIOTT BAY
LAKE WASHINGTON
SEATTLE
WEST SEATTLE
SOUTH SEATTLE
DOWNTOWN SEATTLE
CAPITOL HILL
QUEEN ANNE
MAGNOLIA
INTERBAY
FREMONT
WALLINGFORD
UNIVERSITY
GREENWOOD
BALLARD
SUNSET HILL
CROWN HILL
BLUE RIDGE
NORTHGATE
LAKE CITY
RAVENNA
LAURELHURST
WINDERMERE
MADRONA
MADISON PARK
HARBOR ISLAND
GEORGETOWN
SOUTH PARK
HIGHLAND PARK
ARROYO
CALIFORNIA AV SW
35 AV SW
DELRIDGE WY SW
16 AV SW
9 AV SW
ALKI
ALKI BEACH
ALKI AV SW
ADMIRAL WY
FAUNTLEROY
SW BARTON ST
SW THISTLE ST
SW HOLDEN ST
AVALON WAY
WHITE CENTER
SW ROXBURY ST
MYERS WY S
W MARGINAL
E MARGINAL
4 AV S
1 AV S
AIRPORT
LUCILE ST
SPOKANE ST
MICHIGAN ST
DENNY WY
BROADWAY
10 AV E
15 AV E
23 AV
E UNION
E CHERRY ST
E YESLER WY
BOREN AV
BELLEVUE AV
TERRY AV
WESTLAKE AV
EASTLAKE AV E
LAKE UNION
MERCER ST
ELLIOTT BAY TRAIL
ALASKAN WAY VIADUCT
ALASKAN WAY
BEACON HILL
MCCLELLAN ST
RAINIER AV S
WALLA WALLA
MT BAKER
LAKE WASHINGTON BLVD
WASHINGTON
I-90
I-5
SR 520
MADISON ST
JOHN
PROHIBITION
DENNY
LENORA
BELL
BLANCHARD
VINE
CLAY
WALL
BATTERY
WARREN
VIRGINIA
STEWART
PINE
OLIVE
HOWELL
UNION
SENECA
MADISON
SPRING
MARION
COLUMBIA
CHERRY
JAMES
JEFFERSON
YESLER WY
KING
DEARBORN ST
S JACKSON ST
S KING ST
S MASSACHUSETTS ST
S DAKOTA ST
S NEVADA ST
S FERDINAND ST
S ORCAS ST
S OTHELLO ST
S BRIGHTON ST
S CLOVERDALE ST
DUNLAP
BENTON AV S
S GENESEE ST
S COLUMBIA
SEWARD PARK
W EMERSON ST
W NICKERSON ST
W COMMODORE WY
W DRAVUS ST
W MCGRAW ST
W GALER ST
W HOWE ST
W HARRISON ST
W MERCER PL
W ROY ST
W ALOHA ST
W PRATT ST
W HARRISON ST
15 AV W
10 AV W
8 AV W
3 AV W
QUEEN ANNE AV N
MAGNOLIA BR
LAWTON
QUEEN ANNE
FREMONT
STONE WY N
N 50 ST
N 45 ST
I-5
NW 65 ST
NW 80 ST
NW 85 ST
24 AV NW
15 AV NW
8 AV NW
3 AV NW
NW MARKET ST
HOLMAN RD NW
32 AV NW
GREENWOOD
GREENWOOD AV N
AURORA AV N
N 105 ST
N 130 ST
NE 145 ST
GREEN LAKE
5TH AV NE
ROOSEVELT WY NE
NE 65 ST
NE 55 ST
NE 45 ST
15 AV NE
35 AV NE
NE 95 ST
NE 75 ST
NE 125 ST
LAKE CITY WAY NE
MAPLE LEAF
NORTHGATE
VICTORY HEIGHTS
RAVENNA
VIEW RIDGE
EDGEWOOD
SAND POINT WY
LAKE CITY
LAURELHURST
WINDERMERE
N

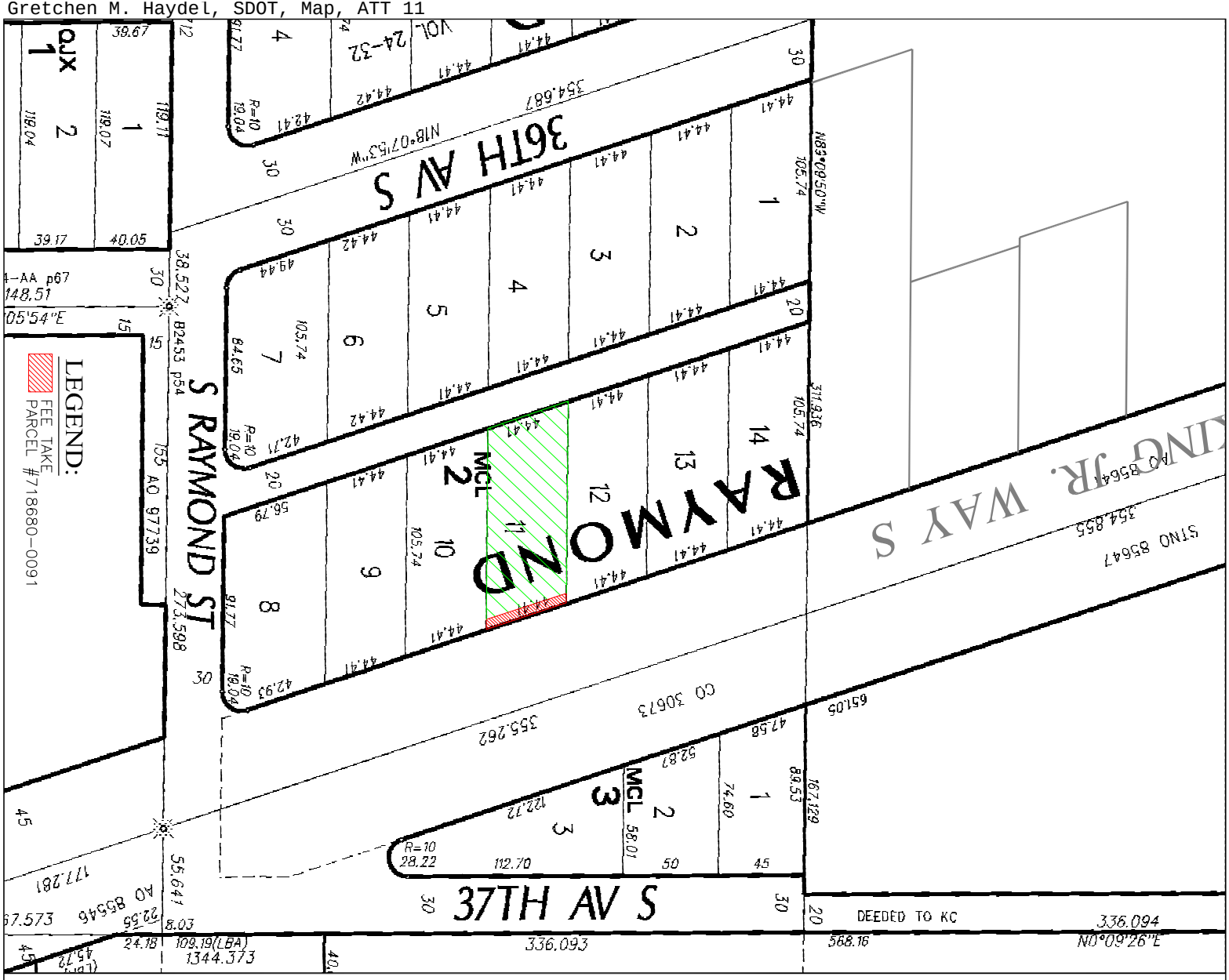
LEGEND:
FEE TAKE
PARCEL #718680-0091
36TH AV S
37TH AV S
S RAYMOND ST
RAYMOND
KING JR. WAY S
DEEDED TO KC
336.093
336.094
N0°09'26"E
N18°07'53"W
N89°09'50"W
CO 30673
AO 97739
AO 85546
AO 85647
STNO 85647
MCL 2
MCL 3

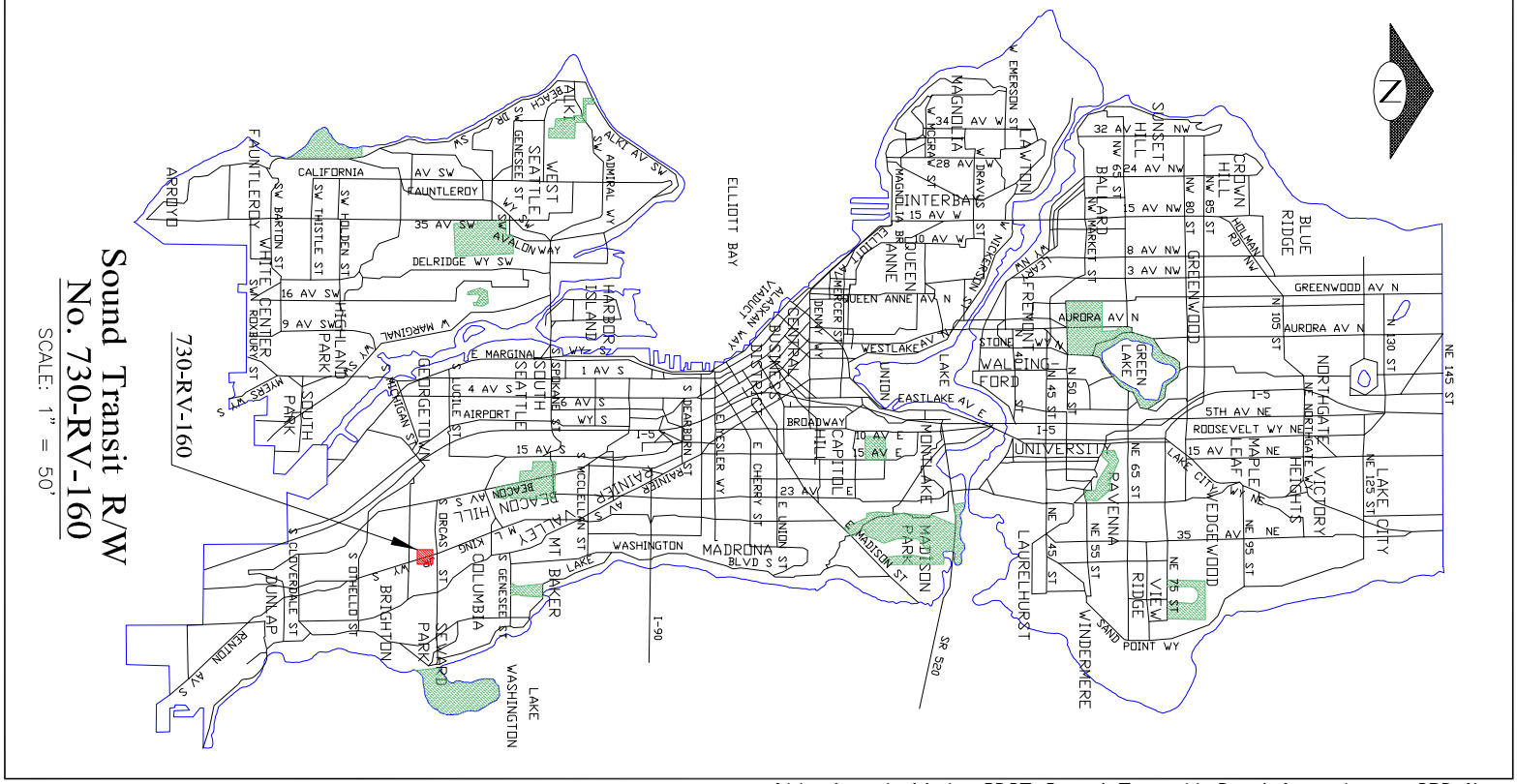
Sound Transit R/W
No. 730-RV-160
SCALE: 1" = 50'
730-RV-160
ELLIOTT BAY
LAKE WASHINGTON
UNIVERSITY
GREEN LAKE
BLUE RIDGE
CROWN HILL
SUNSET HILL
BALLARD
FREMONT
WALLINGFORD
MAGNOLIA
LAWTON
INTERBAY
QUEEN ANNE
CAPITOL HILL
MADISON PARK
MONTLAKE
RAVENNA
LAURELHURST
WINDERMERE
VIEW RIDGE
WEDGEWOOD
MAPLE LEAF
NORTHGATE
VICTORY HEIGHTS
LAKE CITY
BEACON HILL
RAINIER VALLEY
MT BAKER
COLUMBIA
SEWARD PARK
BRIGHTON
DUNLAP
GEORGETOWN
SOUTH PARK
HIGHLAND PARK
WHITE CENTER
FAUNTLEROY
ARROYO
CALIFORNIA
HARBOR ISLAND
SOUTH SEATTLE
WEST SEATTLE
ALKI
CENTRAL BUSINESS DISTRICT
MADRONA
WASHINGTON
I-90
SR 520
I-5
N

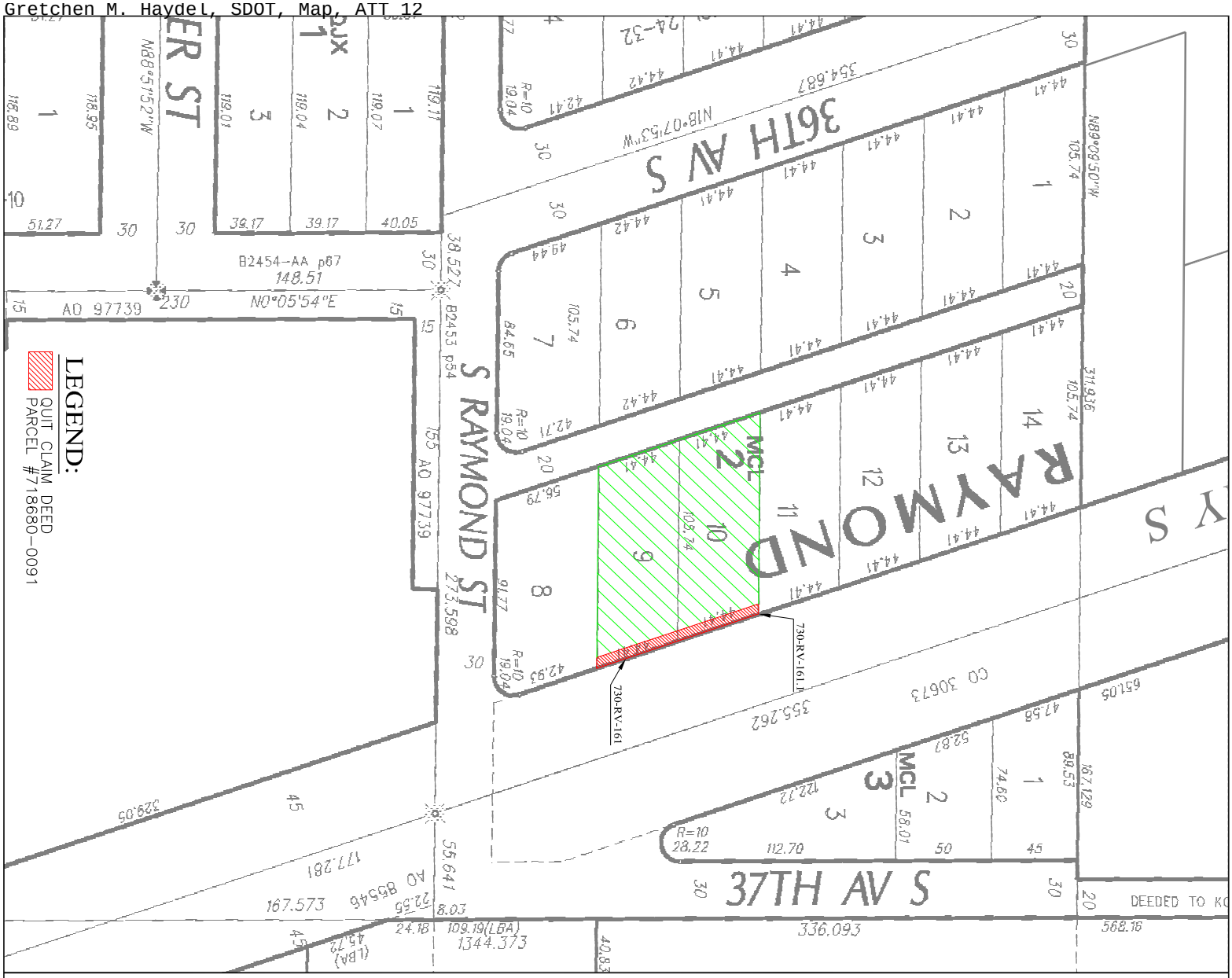

Sound Transit R/W
No. 730-RV-161
No. 730-RV-161.1

730-RV-161
730-RV-161.1

SCALE: 1" = 50'

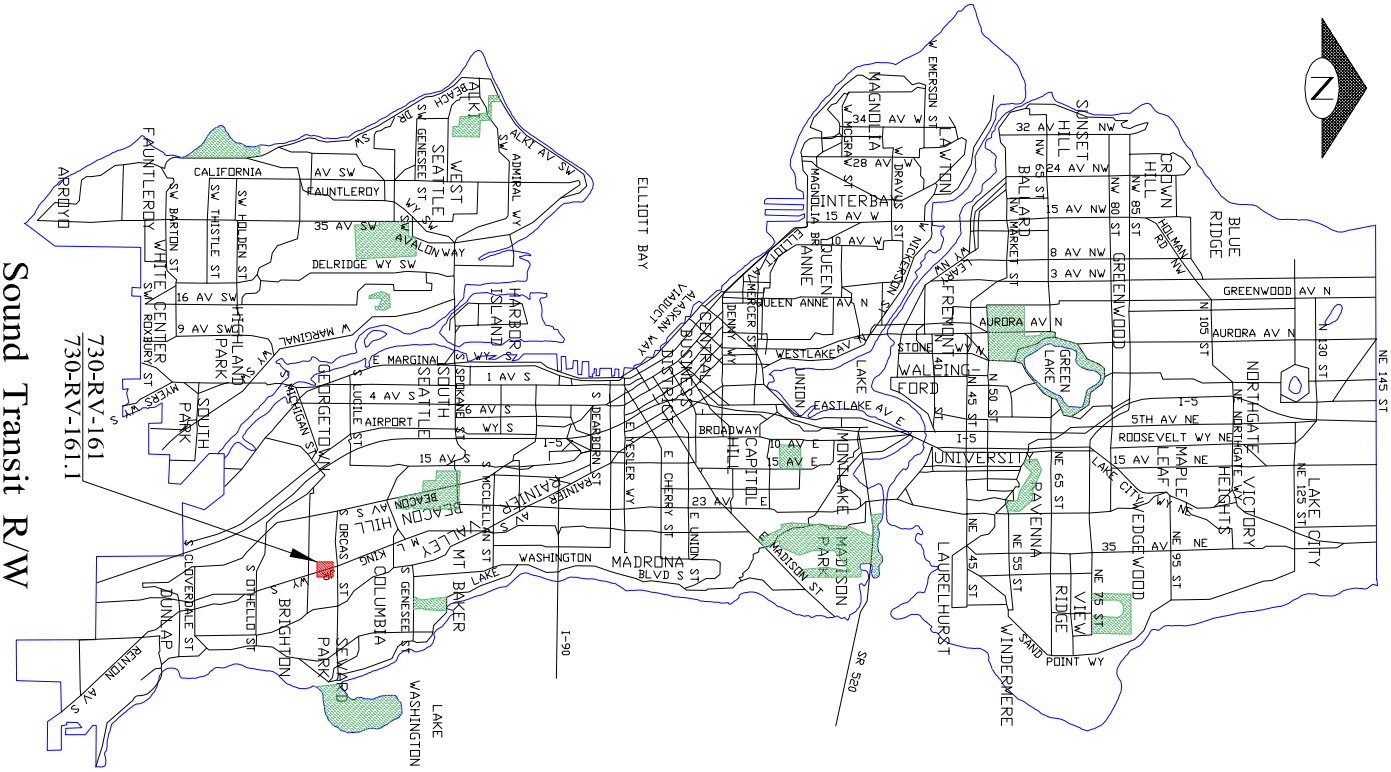

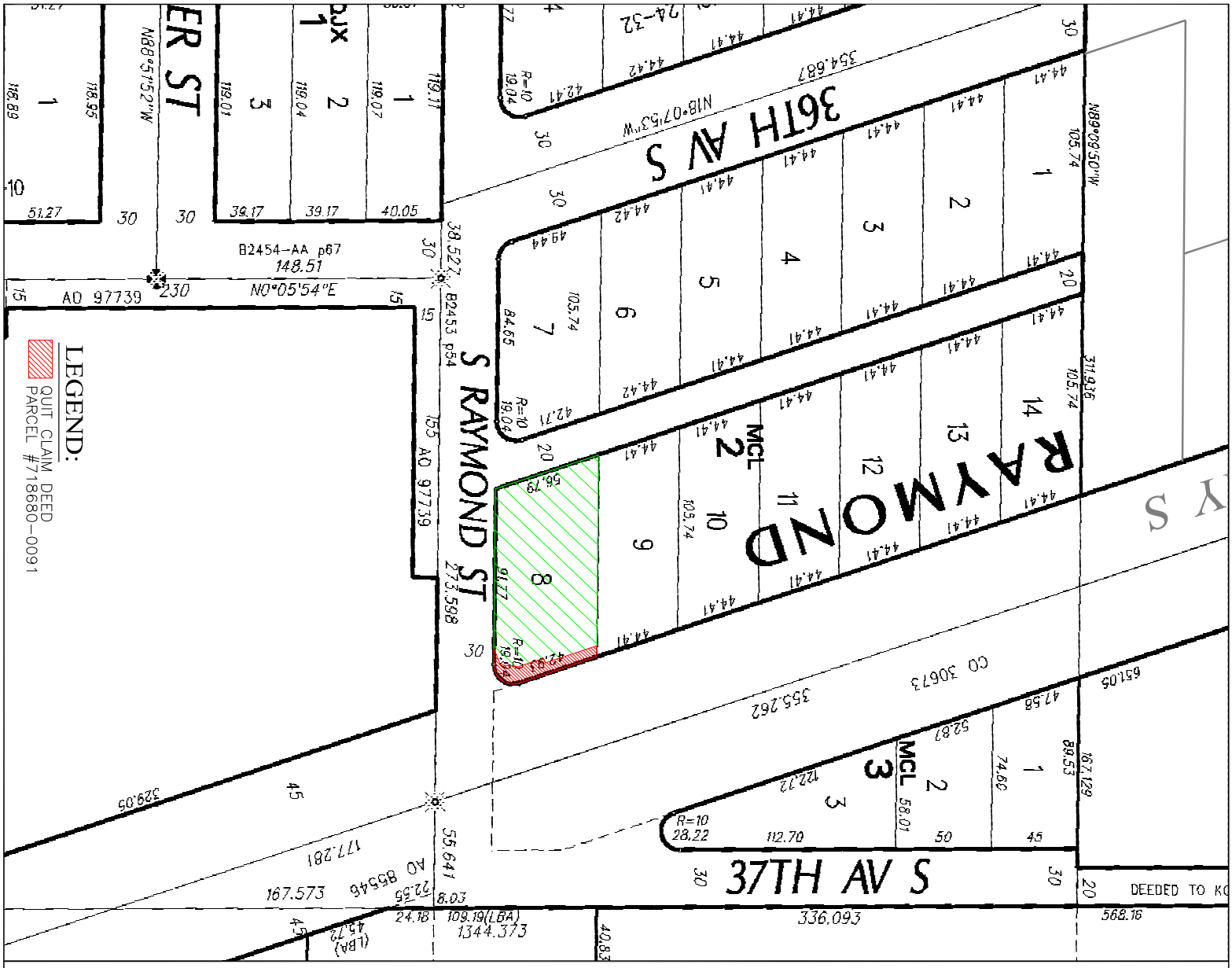

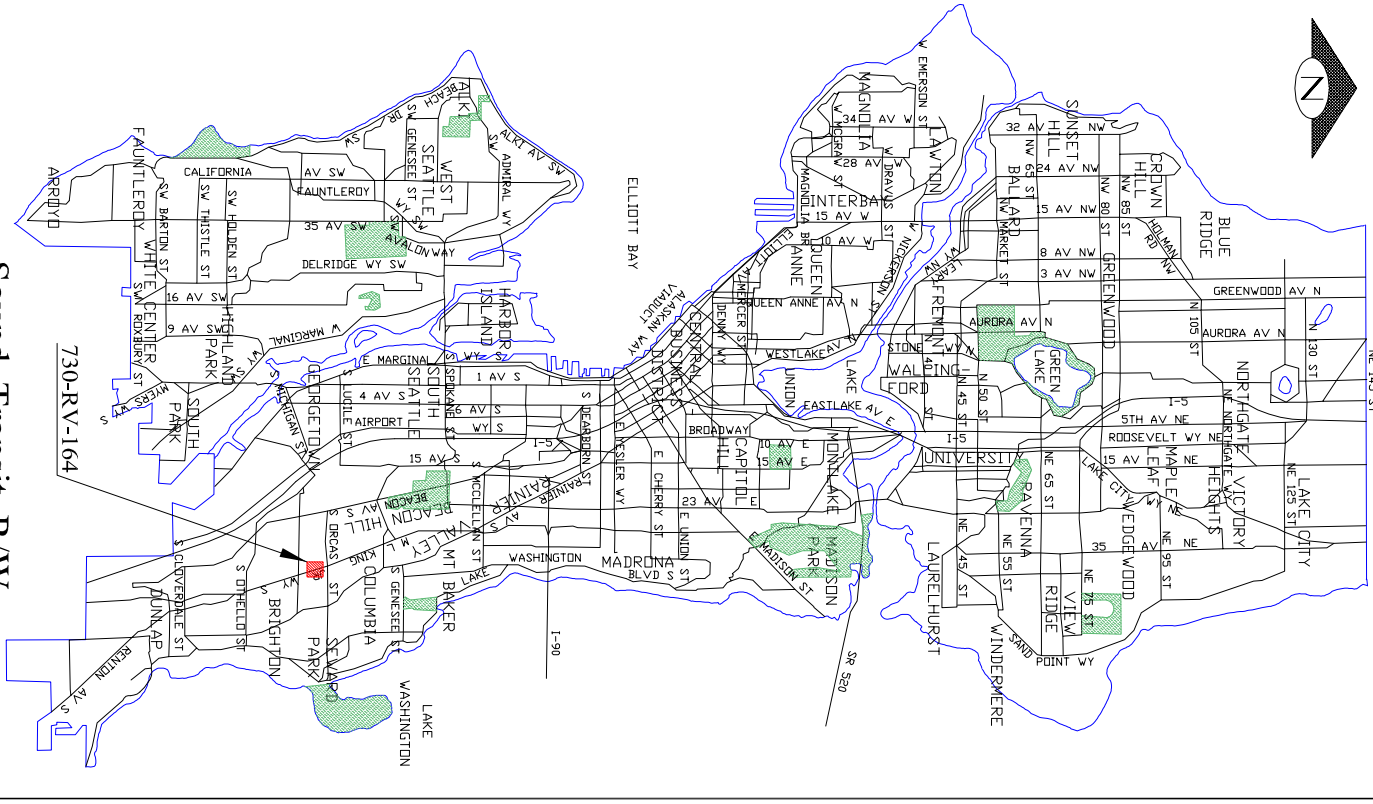

Sound Transit R/W No. 730-RV-164

SCALE: 1" = 50'

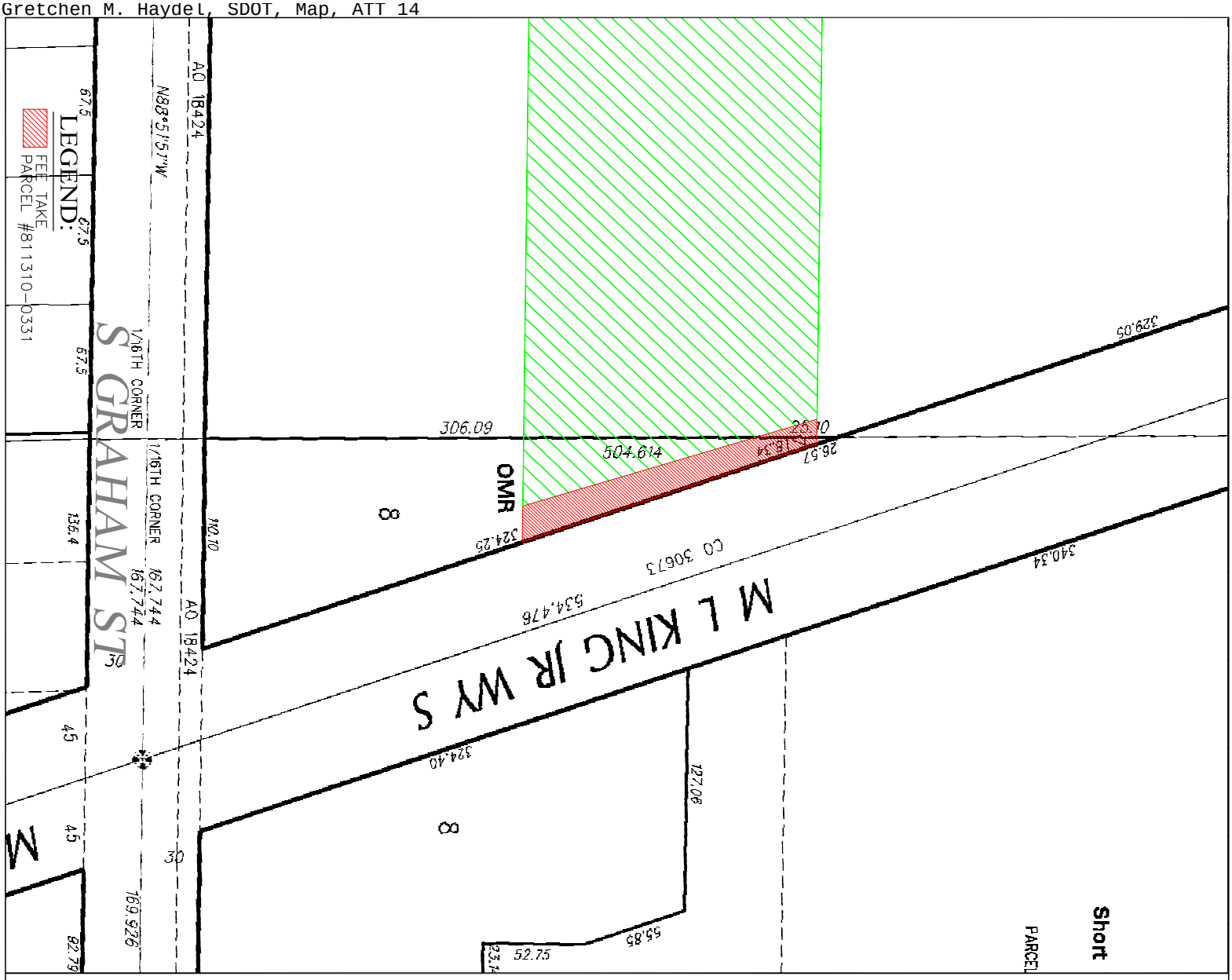
LEGEND:
FEE TAKE
PARCEL #811310-0331
S GRAHAM ST
M L KING JR WY S
OMR
Short
PARCEL
AO 18424
N88°51'51"W
1/16TH CORNER
306.09
504.614
25.10
26.57
329.05
324.25
CO 30673
534.476
340.34
324.40
127.06
55.85
52.75
169.926
167.744
136.4
110.10
67.5
45
30

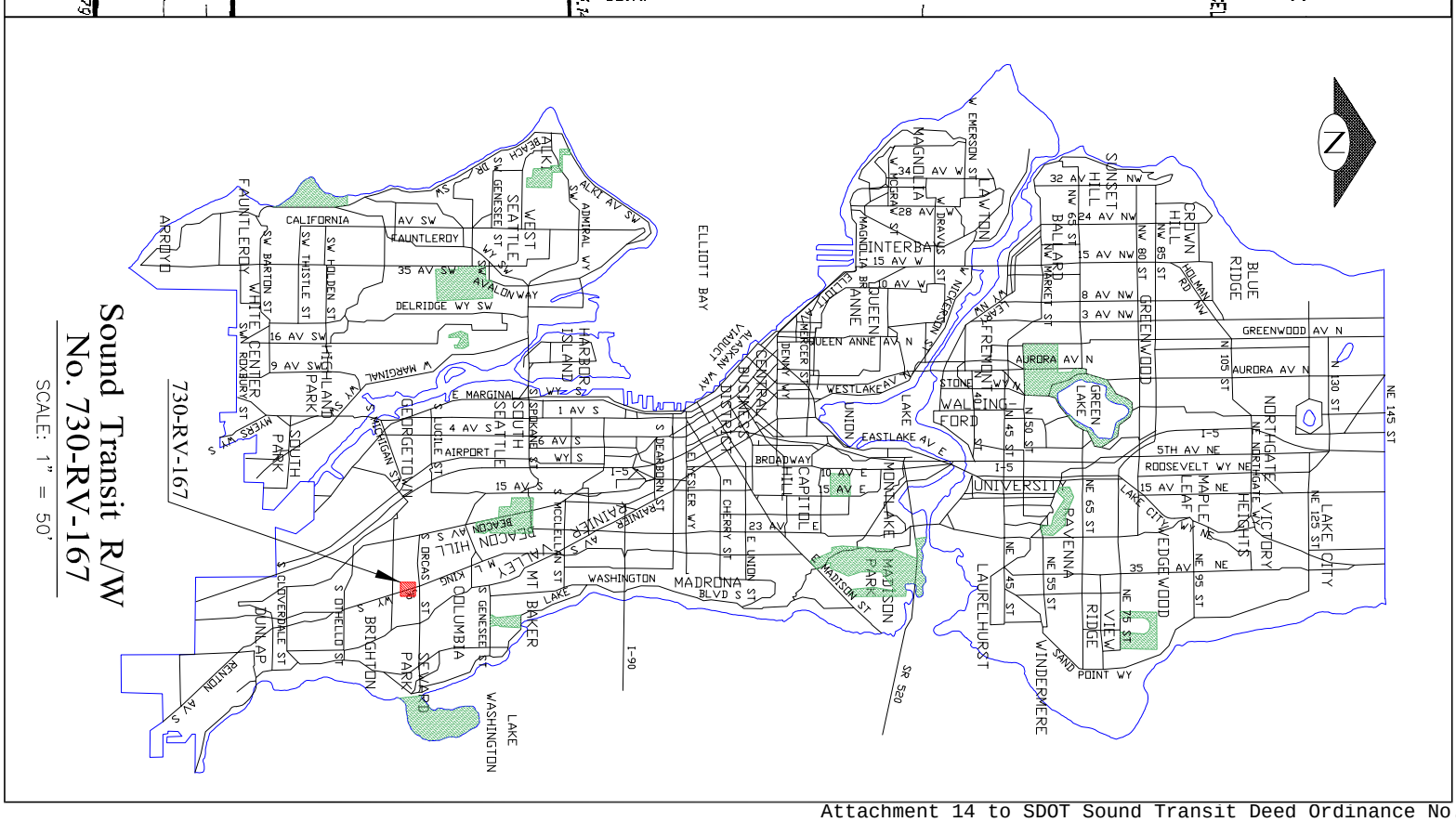
Sound Transit R/W
No. 730-RV-167
SCALE: 1" = 50'
730-RV-167
ELLIOTT BAY
ARROYO
FAUNTLEROY
CALIFORNIA
AV SW
FAUNTLEROY
35 AV SW
AVALON WAY
DELRIDGE WY SW
16 AV SW
9 AV SW
HIGHLAND PARK
SOUTH PARK
GEORGETOWN
HARBOR ISLAND
SOUTH SEATTLE
AIRPORT
15 AV S
BEACON HILL
RAINIER VALLEY
COLUMBIA
MT BAKER
SEWARD PARK
BRIGHTON
DUNLAP
LAKE WASHINGTON
WASHINGTON
MADRONA
BLVD S
I-90
SR 520
MADISON PARK
MONTLAKE
CAPITOL HILL
BROADWAY
CENTRAL BUSINESS DISTRICT
QUEEN ANNE
INTERBAY
MAGNOLIA
LAWTON
FREMONT
WALLINGFORD
UNIVERSITY
RAVENNA
LAURELHURST
WINDERMERE
VIEW RIDGE
WEDGEWOOD
MAPLE LEAF
NORTHGATE
VICTORY HEIGHTS
LAKE CITY
GREEN LAKE
GREENWOOD
BLUE RIDGE
CROWN HILL
SUNSET HILL
BALLARD
AURORA AV N
GREENWOOD AV N
5TH AV NE
ROOSEVELT WY NE
NE 145 ST
NE 125 ST
NE 95 ST
NE 75 ST
NE 65 ST
NE 55 ST
NE 45 ST
SAND POINT WY
I-5
N

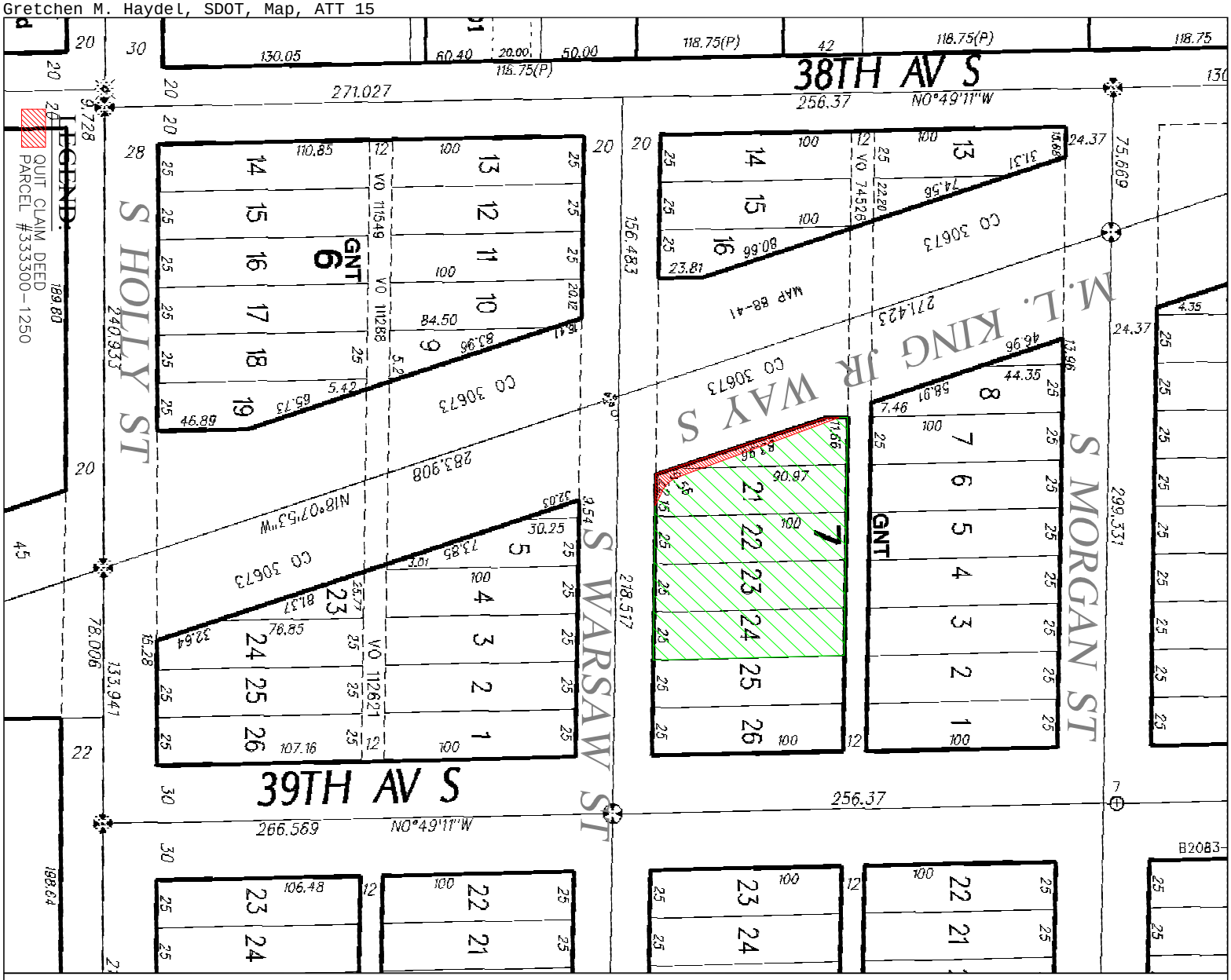
38TH AV S
39TH AV S
S HOLLY ST
S WARSAW ST
S MORGAN ST
M.L. KING JR WAY S
LEGEND:
QUIT CLAIM DEED
PARCEL #333300-1250

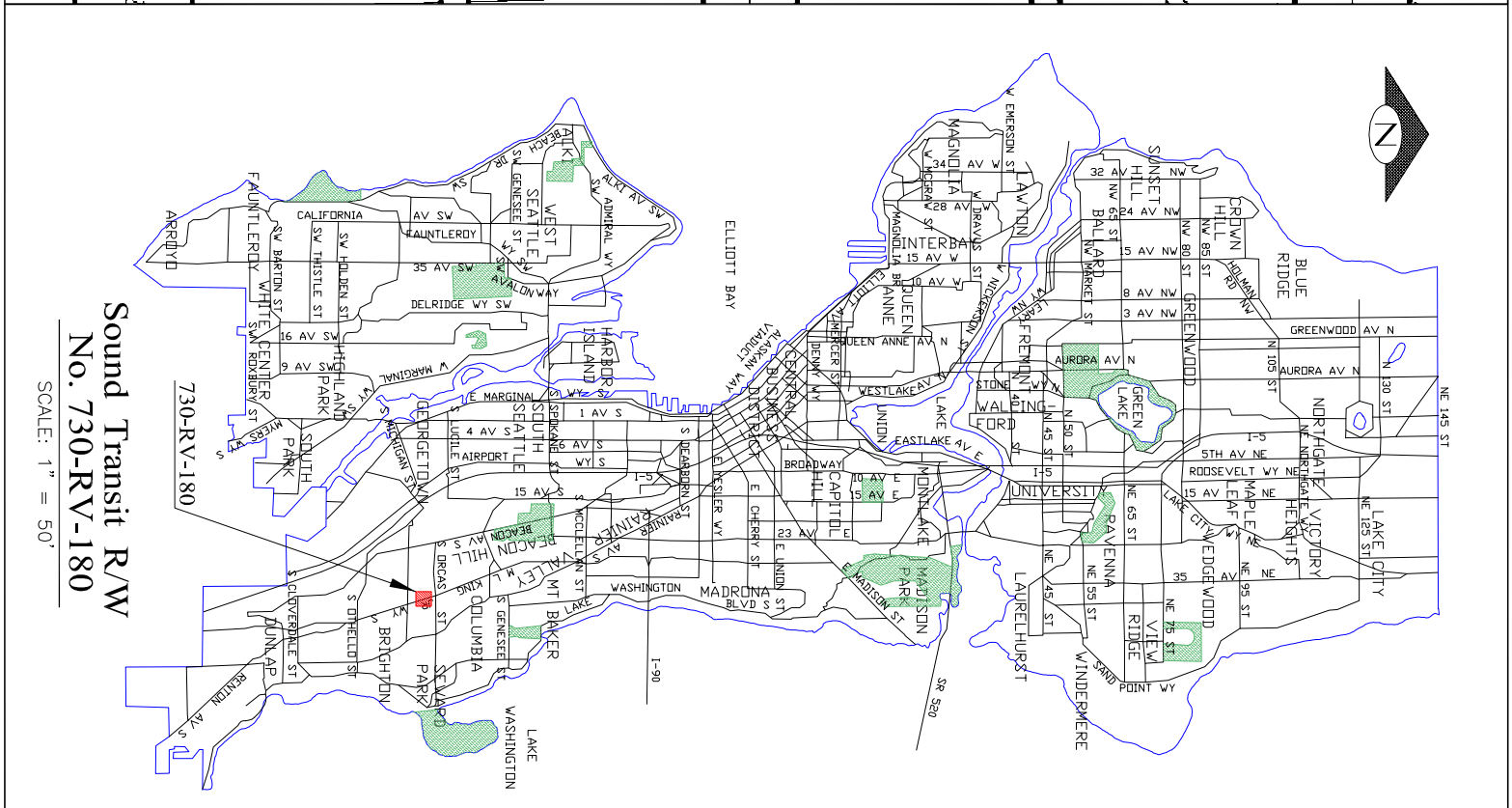
Sound Transit R/W
No. 730-RV-180
SCALE: 1" = 50'
730-RV-180
ELLIOTT BAY
LAKE WASHINGTON